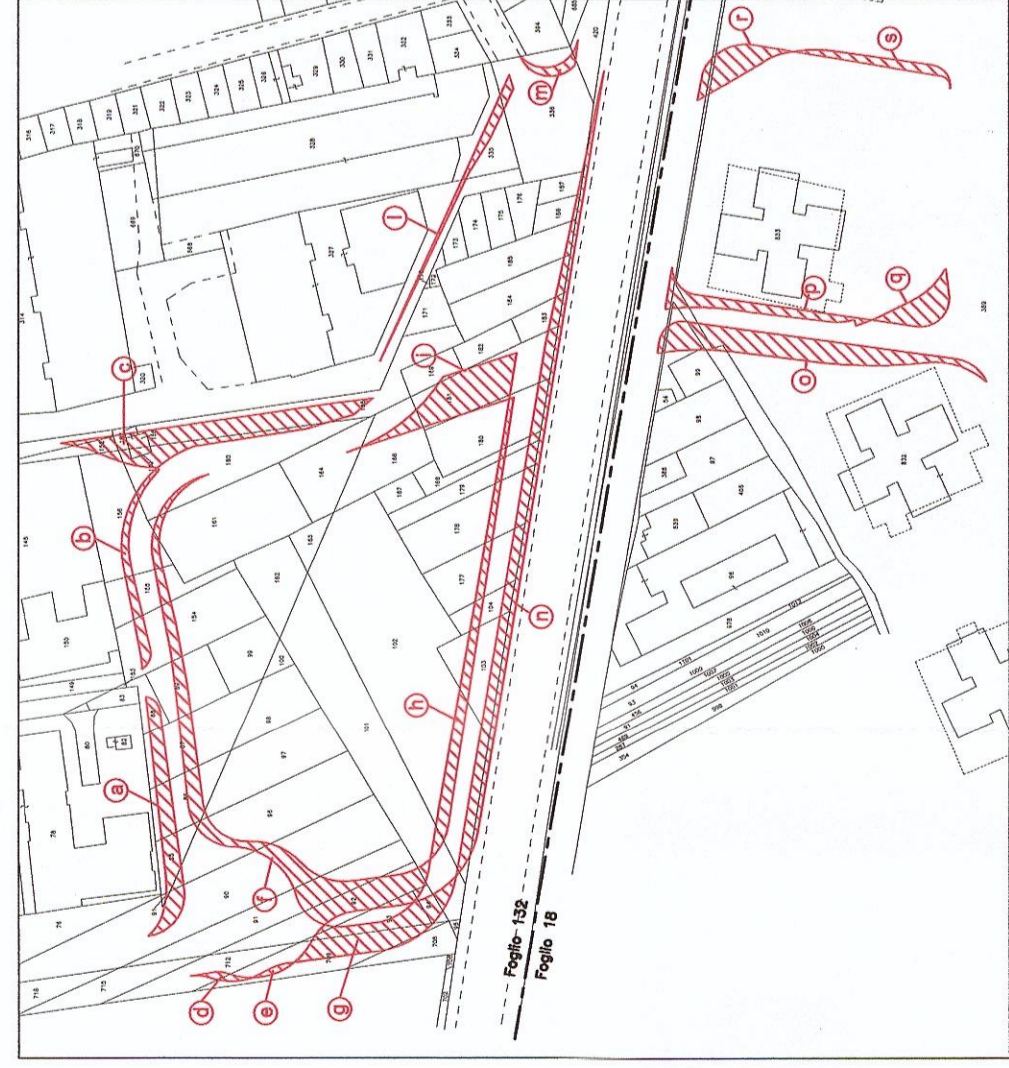


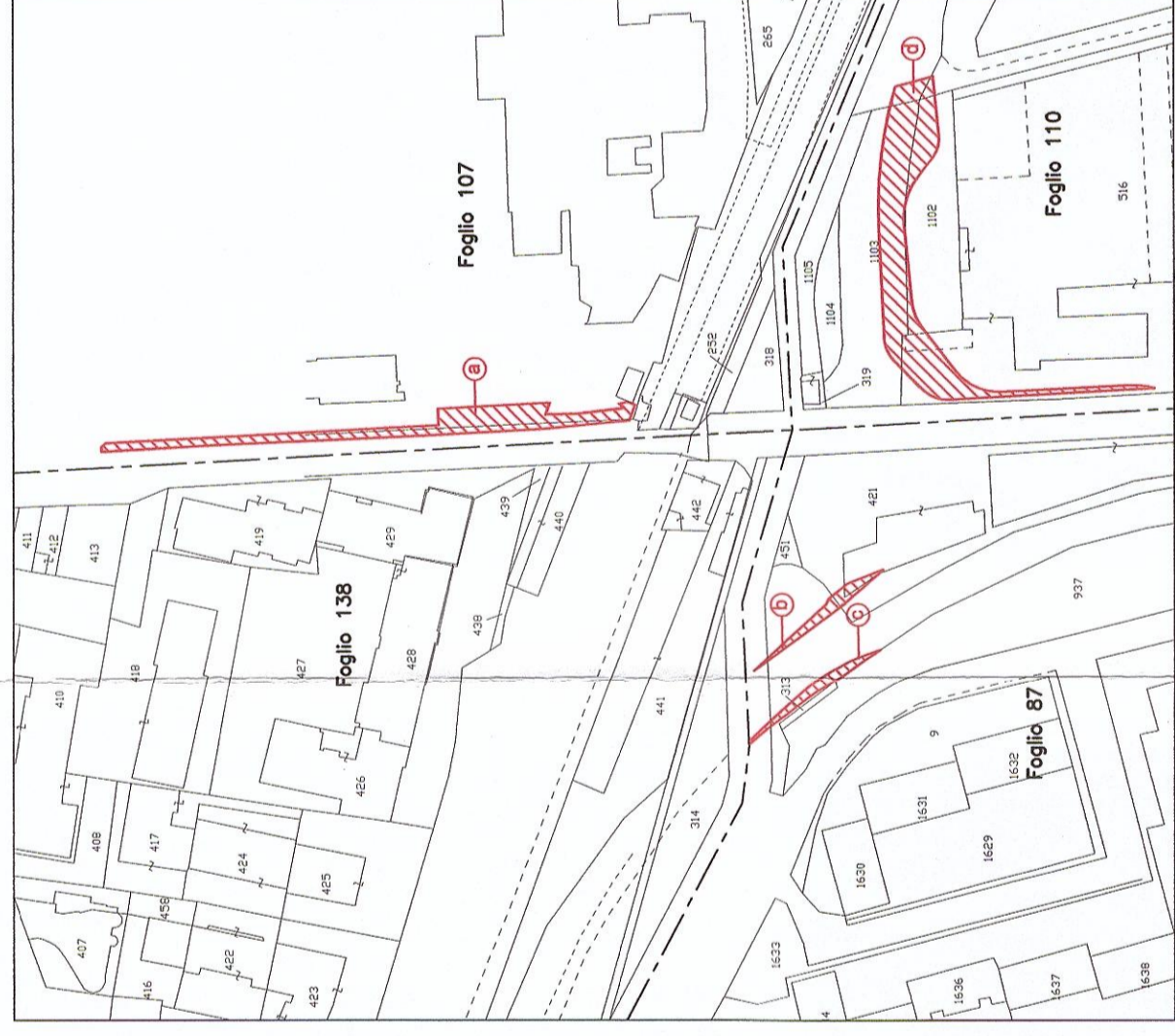
A - ZONA VIA GIOVANNI XXXIII



INDIVIDUAZIONE CATASTALE AREE

OGGETTO DI VARIANTE - planimetria scala 1:2.000

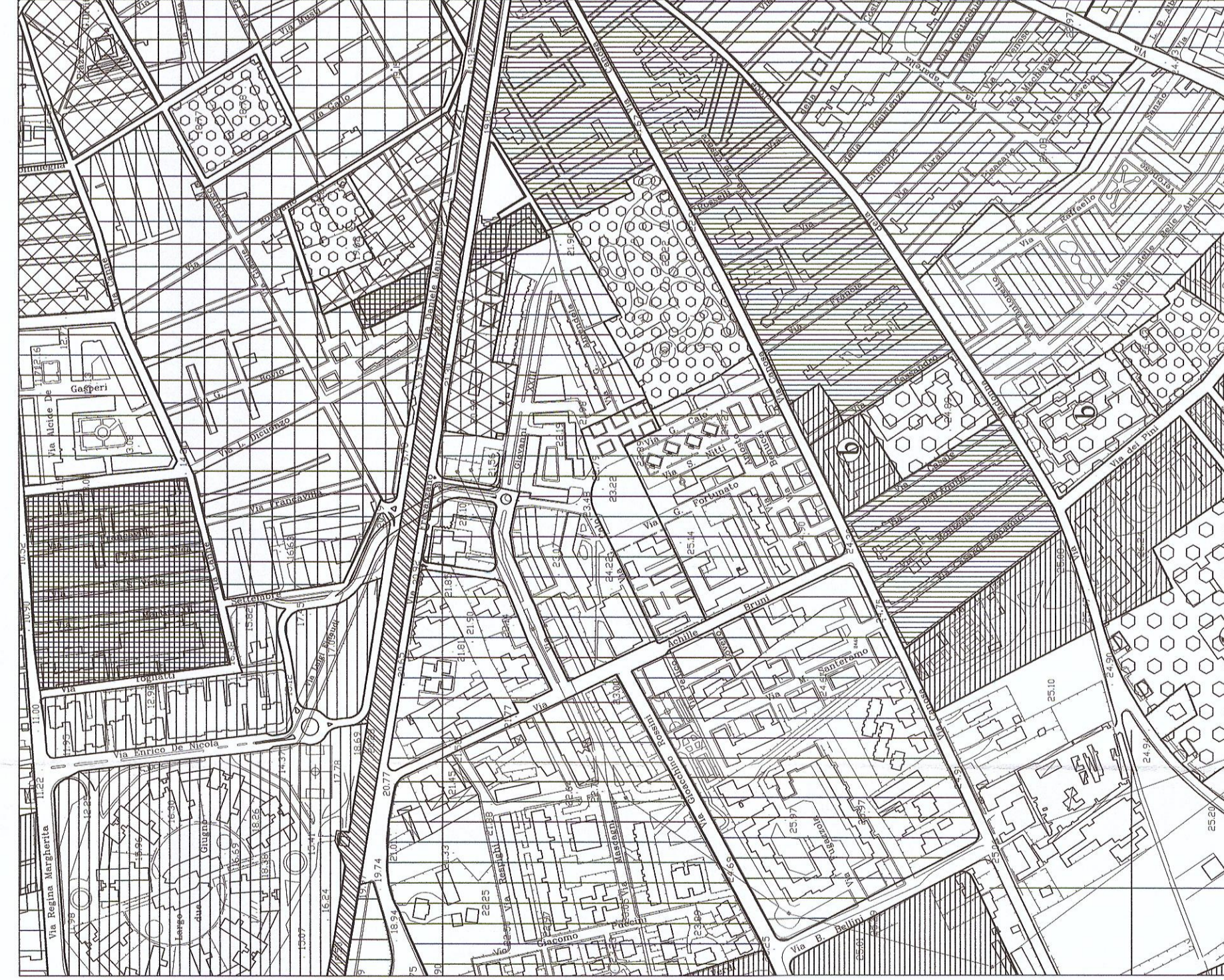
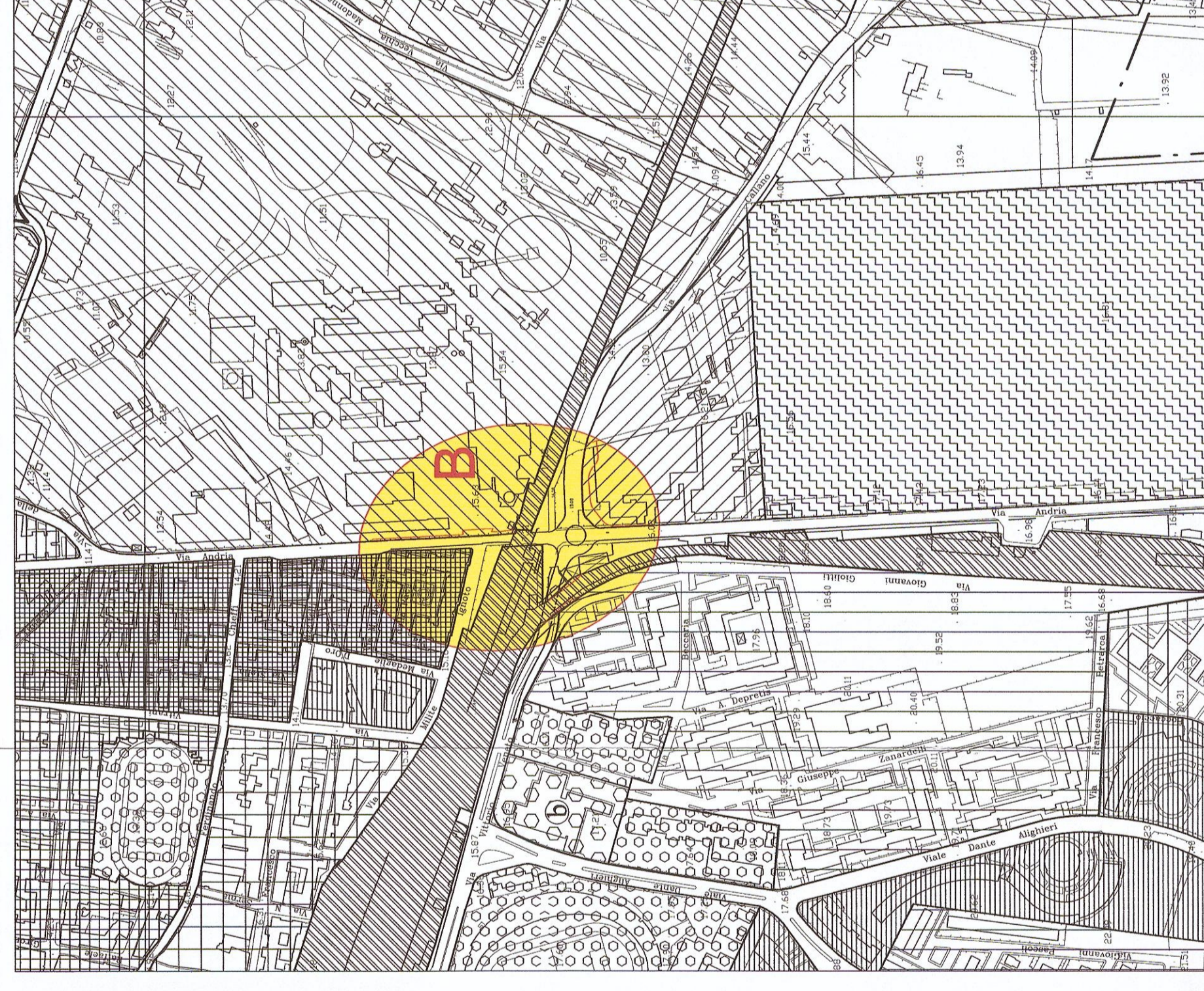
B - ZONA VIA ANDRIA



STRALCIO PIANO REGOLATORE GENERALE VIGENTE

planimetria scala 1:5.000

C - ZONA SANTUARIO MADONNA DELLO STERPETO



STRALCIO PIANO REGOLATORE GENERALE VARIANTE

planimetria scala 1:5.000



- LEGENDA**
- 3. AREE PRODUTTIVE**
- 3.1 ZONA OMOGENEA "D"
- SOTTOZONA "D1" (Art. 2.132)
 - SOTTOZONA "D2" (Art. 2.133)
- 3.2 ZONA OMOGENEA "E"
- SOTTOZONA "E" NORMALE (Def. Art. 2.07 art. 2.09)
 - AMBITO TERR. ESTESO "A" (Art. 2.112)
 - AMBITO TERR. ESTESO "B" (Art. 2.113)
 - AMBITO TERR. ESTESO "C" (Art. 2.114)
 - AMBITO TERR. ESTESO "D" (Art. 2.115)
 - AMBITO TERR. ESTESO "E" (Art. 2.12)
- 4. AREE PER ATTREZZATURE E IMPIANTI DI INTERESSE GENERALE**
- 4.1 ZONE OMOGENEE "F"
- SOTTOZONA "F"
 - OSPEDALE
 - ISTRUZIONE SUPERIORE
 - PARCO URBANO
- 4.2 AREE PER ATTREZZATURE
- CIMITERO (Art. 2.043)
 - DEPURATORE (Art. 2.043)
- 1.4 ZONA OMOGENEA "A" - "B" - "C"
- AREE MILITARI (AM)
 - AREE PER URB. SEC. (US) (Def. Art. 2.30 art. 2.35)
 - AREA A VERDE ATTREZZATO (VA) (Art. 2.28)
 - EDIFICI TUTELATI (ET) (Art. 2.24)
- 2. AMBITI TERRITORIALI DISTINTI - TUTELATI (ATD)**
- COSTA LITORANEA (AF) (Art. 2.05)
 - COSTA-AREA ANNESSA: TUTELA-PARCO URBANO (Art. 2.12.3b)
 - AREA TUTEATA ex lege 1497/59
- RISPETTI**
- EQUIDISTANZA 300 m DALLA BATTIGIA
 - RISPETTO CIMITERO
 - RISPETTO DEPURATORE
 - RISPETTO OSPEDALE
 - LIMITE AREA DI RISPETTO (Mod. Sterp.)
 - PERIMETRO CENTRO ABITATO

COMUNE DI
BARLETTA

PRG

VARIANTE PER LA CONFORMITA' ALLA L. N. 86/1990, ART. 55


RAPPORTO 1: 5.000

prof. ing. GIOVANNI LUZZO
ing. RENATO GERVINI
collaborazione:
dot. ing. Maurizio Dele Fuglie
dot. ing. Michele Fazio
dot. arch. Nicola F. Fazio

TAV. D.2

TITOLO:
DESTINAZIONI D'USO DEL TERRITORIO
TERRITORIO URBANO: ZONIZZAZIONE

3.2000



AREE OGGETTO DI VARIANTE



LINEA: FOGGIA - BARI

Opere sostitutive per la soppressione dei P.L. siti ai Km. 587+173, 593+380, 594+841, 597+229, in Comune di Barletta, mediante la realizzazione di un Cavalcavia al Km 587+173, di un sottopasso al Km 592+875, di un sottopasso pedonale al Km 593+069, di un sottopasso su Via Andria, Sottopasso Via Veneto, Sottovia pedonale Via Vitroni e rampa Via Milite Ignoto-Via Andria, sottopasso al Km 597+135

PROGETTO PRELIMINARE

TITOLO OPERA
ELABORATO
VARIANTE URBANISTICA
ALLEGATO GRAFICO

REV.	DATA	AGGIORNAMENTO
0		Emisione

PROGETTAZIONE
R.T.I. : COOPROGETTI S.r.l. (Mandataria) - Gubbio
S.T.E.P. S.r.l. - Verona

IL REVISORE

LO SPECIALISTA PER
L'OPERAZIONE
SOPPRESSIONE P.L.

IL PROGETTISTA
(ing. MARIO TRAVERSINI)
MARIO TRAVERSINI
CENTRO CIVILE E ARCHITETTICO
ESTUDIO INTERALE

IL PROGETTISTA PER
L'OPERAZIONE

N. DOCUMENTO

FILE: TAV_D2_ATT_VAR.dwg

SCALA: 1:2000 - 1:5000

FOGLIO

01 DI 01

REV. 0