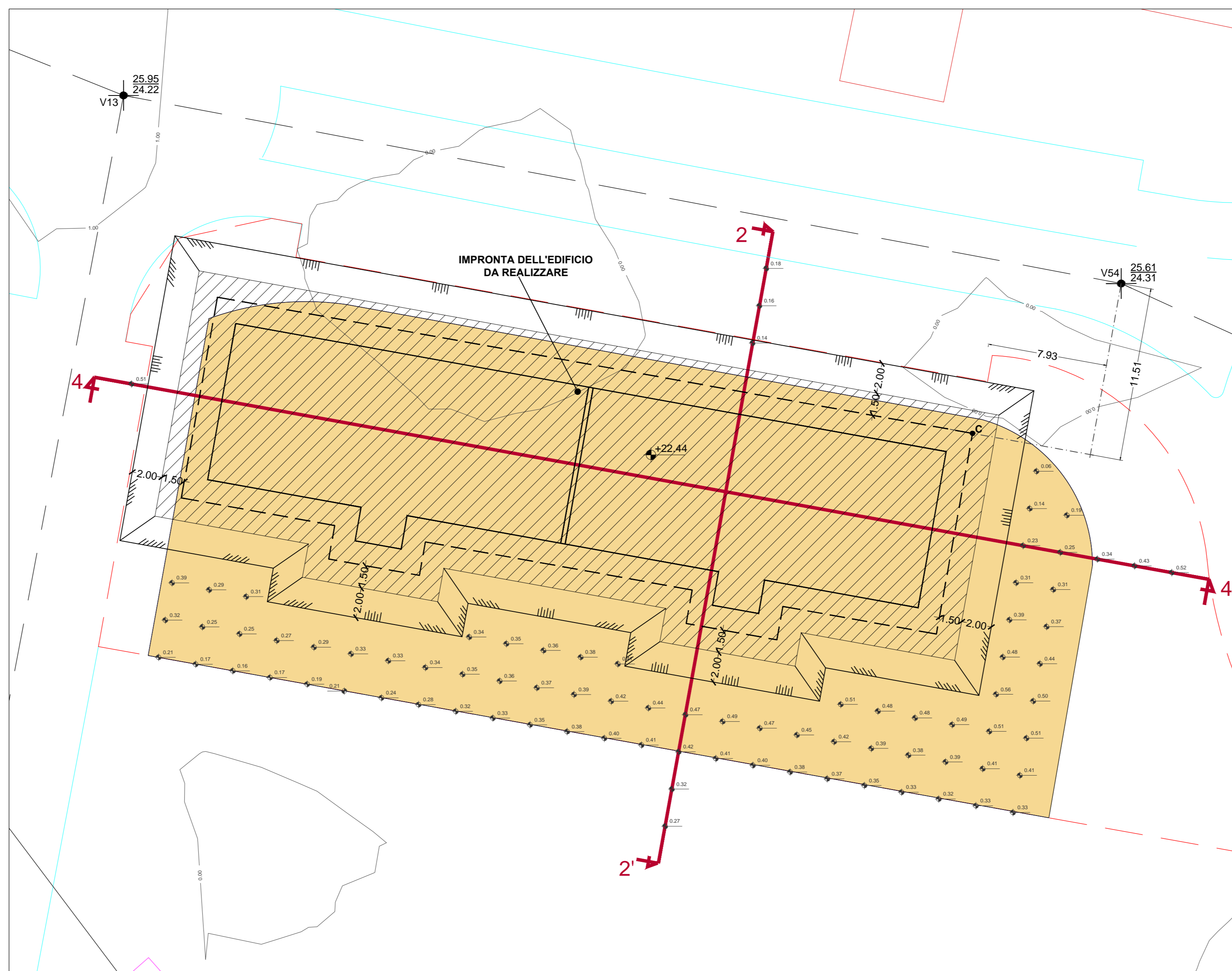
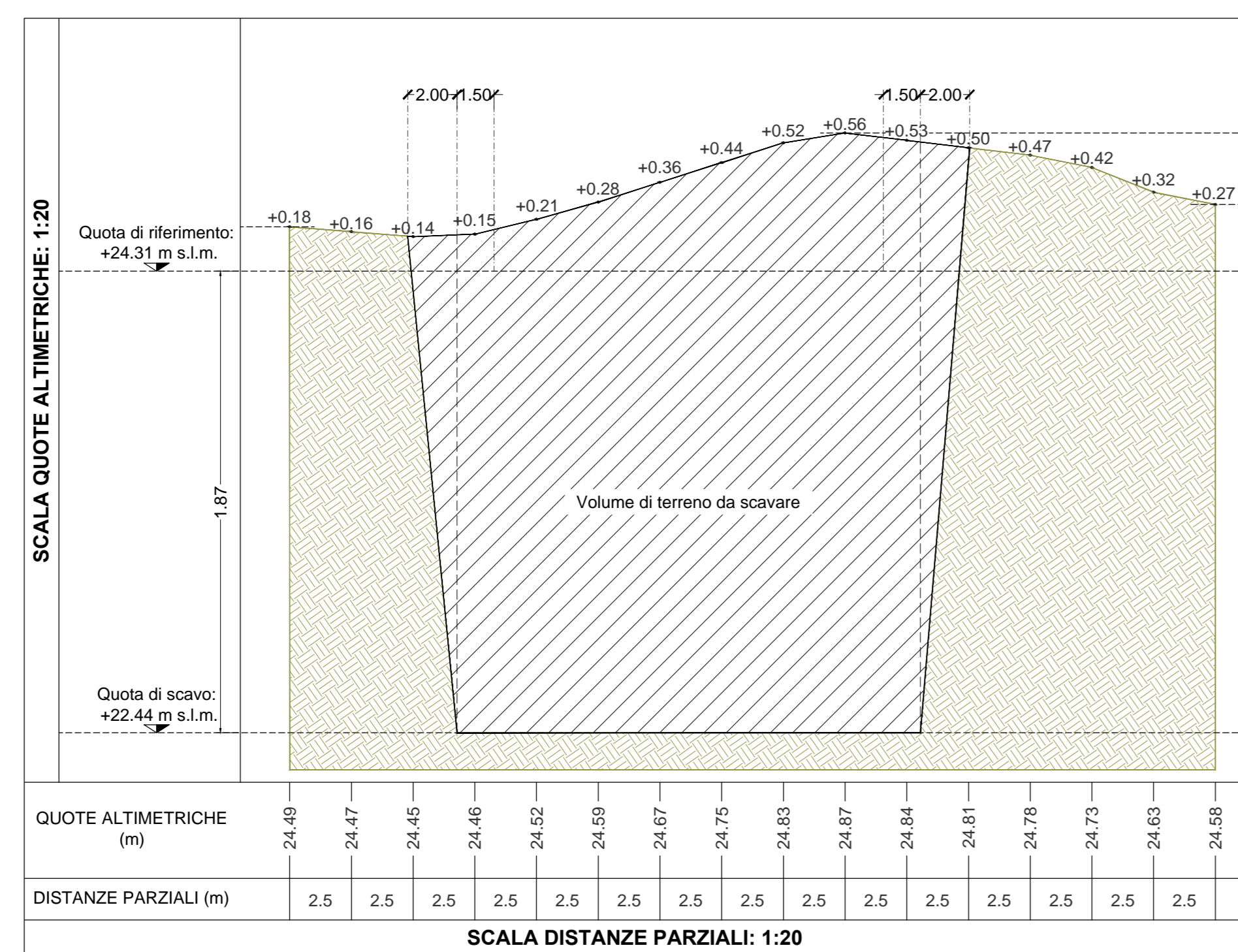


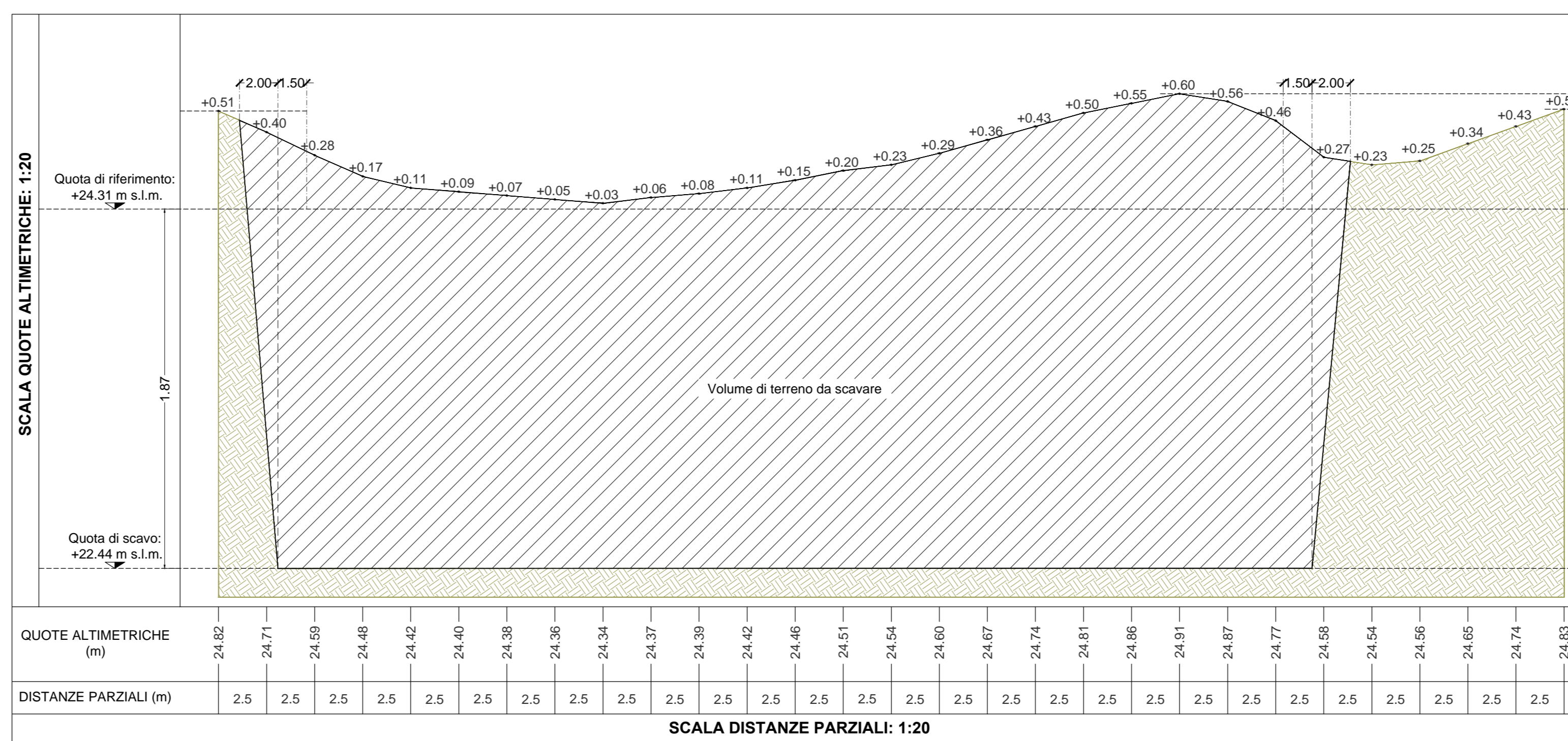
STRALCIO PLANIMETRICO: INQUADRAMENTO - scala 1:1000



STRALCIO PLANIMETRICO: PIANO QUOTATO - scala 1:200



PROFILO LONGITUDINALE DEL TERRENO CON INDIVIDUAZIONE DELL'AREA DI SCAVO - SEZIONE 2-2'



PROFILO LONGITUDINALE DEL TERRENO CON INDIVIDUAZIONE DELL'AREA DI SCAVO - SEZIONE 4-4'

LEGENDA	
25.61	QUOTA STRADALE DI PROGETTO
24.31	QUOTA DI RILIEVO
V54	VERTICE UTILIZZATO QUALE PUNTO DI RIFERIMENTO PER IL TRACCIAMENTO DEI FILI FISSI
C	VERTICE CAPOSALDO



COMUNE DI BARLETTA
Medaglia d'oro al Merito Civile ed al Valor Militare
Città della Difesa



Programma Straordinario di E.R.P. ex. art. 21 D.L. 159/2007
PIANO NAZIONALE DI EDILIZIA ABITATIVA
REALIZZAZIONE DI N° 24 ALLOGGI DI EDILIZIA
RESIDENZIALE PUBBLICA

MADDALENA DAMIANI
Architetto

STUDIO TECNICO
Via Messanopoli 13/A - 70132 BARI
Tel. +39 080 5514282 Fax +39 080 5190207
arch.damiani@alice.it

IDEAZIONE E COORDINAMENTO
arch. Maddalena Damiani

ARCHITETTONICI
Arch. Maddalena DAMIANI

STRUTTURE
ing. Antonio VERNOLE collaboratore

IMPIANTI MECCANICI
ing. Flaminia DE MARTINO collaboratore

IMPIANTI ELETTRICI E SPECIALI
ing. Luigi CESARI collaboratore



PROGETTO ESECUTIVO

Categoria documento	STRUTTURALI	Scala	VARIE	Codice elaborato	AS000a
				Data di consegna	13.06.2014
SCAVI DA REALIZZARE				Rx	14011
				Nome file	
				Approvato	

PROGETTAZIONE	APPROVAZIONI
---------------	--------------