

01	MAGGIO 2015	SECONDA EMISSIONE PER RECEPIMENTO RI1-CV379	AKKAD	G. TROTTA	V. ADDIS
00	MARZO 2015	PRIMA EMISSIONE PROGETTO ESECUTIVO	AKKAD	G. TROTTA	V. ADDIS
Ems	Data	Descrizione	Predisposto	Verificato	Approvato

tecno habitat

società di ingegneria


Tecno Habitat s.p.a.

sede legale: via Battaglia 22 - 20127 Milano - tel 02.26148322 fax 02.26145697 - thmi@tecnohabitat.com
 via Macon 30 - 23900 Lecco - tel 0341.282081 fax 0341.287303 - thlc@tecnohabitat.com
 via Parigi 11 - 00185 Roma - tel 06.48906454 fax 06.48977035 - thrm@tecnohabitat.com
 P.IVA, C.F. e ISCR. REG. IMP. n. 11718220152 - n. REA MI 1492797 capitale sociale: 540.000,00 € i.v.
 www.tecnohabitat.com





[Handwritten signature]

Consulente Specialistico  AKKAD Società di Ingegneria s.r.l. via Putignano, 118 - ITALY - 70122 - Bari Tel. +39.080.975.637.8 - Fax. +39.080.919.058.8 info@akkadsrl.it - www.akkadsrl.it Partita IVA e Codice Fiscale 07559340721	Rilievi Batimetrici  Geom. Savino MIRANDA Corso M. R. Imbriani, 196 - ITALY - 70059 - Trani (BT) Tel. +39.0883.58.45.52 - Cell. +39.33411.06.65 smiranda.topografia@gmail.com Part. IVA 06306450724 - Cod. Fiscale SVN66P17L328V
---	--



[Handwritten signature]

Appaltatore  VALORI S.c.a r.l. Consorzio Stabile via Marianna Dionigi, 43 - ITALY - 00193 - ROMA Tel. +39.06.32.33.608 - Fax. +39.06.68.78.293 info@valoriscarl.it - www.valoriscarl.it Partita IVA e Codice Fiscale 08066951008

Committente Opera  COMUNE DI BARLETTA (BT)	PROGETTO ESECUTIVO - LAVORI DI DIFESA DALL'EROSIONE DEL LITORALE DI PONENTE
---	--

Titolo RILIEVO BATIMETRICO - RELAZIONE ILLUSTRATIVA
--

Data	Nome file	Scala stampa	Scala	Tavola n.
MAG. 2015	relbatim_01	-	-	R.03

Questo documento contiene informazioni di proprietà di Tecno Habitat s.p.a. e deve essere utilizzato esclusivamente dal destinatario in relazione alle finalità per le quali è stato ricevuto.
 E' vietata qualsiasi forma di riproduzione e di divulgazione senza l'esplicito consenso di Tecno Habitat s.p.a.
 This document contains informations belonging to Tecno Habitat s.p.a. and it will have to be used exclusively for the purposes for which it has been furnished.
 Whatever shape of spreading or reproduction without the written permission of Tecno Habitat s.p.a. is prohibited.

RELAZIONE TECNICA

Premessa

Il sottoscritto geom. Savino MIRANDA, iscritto al Collegio Geometri della provincia Barletta Andria Trani con il n. 323 e con Studio tecnico in Trani alla Via Postumia n. 14, redige la presente relazione in qualità di Tecnico Topografo incaricato dall'impresa MA.RA.G srl con sede in Modugno (BA) alla via degli Oleandri n. 15/15a, per l'esecuzione del rilievo batimetrico della zona, posta lungo la costa adriatica, ricadente nel Comune di Barletta nei pressi del villaggio "La Fiumara", estesa per una superficie di circa 45 ettari, di lunghezza pari a circa mt. 2 730.00 ed estensione dalla fascia costiera di circa mt. 164.00.

L'attività in campo è durata complessivamente 3 giorni con inizio il 29 gennaio 2015 e fine il 7 febbraio 2015, a causa delle condizioni atmosferiche che ne impedivano la continuità temporale. La stessa ha visto impegnati complessivamente il sottoscritto tecnico, quale capo topografo, il geom. Domenico Miranda con funzione di collaboratore e il sig. De Gennaro Vincenzo, palombaro e sommozzatore della ditta Marine Service, nonché skipper dell'imbarcazione utilizzata per il rilievo stesso.

La strumentazione topografica utilizzata è stata del tipo "GPS Leica 1200", mentre per il rilievo eseguito fino ad una distanza di circa mt. 40 – 50 dalla linea di costa, a causa dell'impossibilità di raggiungere distanze inferiori dalla stessa per la presenza di massi isolati di scogli (in parte residui di una strada preesistente crollata e in parte di depositi naturali provenienti dalla mareggiate), è stata utilizzata l'imbarcazione "Lomac Spazio 5000".

Metodologia del rilievo

Così come precedentemente descritto, considerate le quote di profondità (*nel progetto la quota max di profondità era di mt. -3.00*) si è deciso di procedere al rilievo batimetrico con strumentazione GPS. Le misurazioni sono state quindi effettuate con strumentazione GPS e quindi determinate in quota assoluta sul livello medio mare attraverso l'interpolatore presente nel software IGM VERTO, reperibile presso l'IGM. La stima dell'errore non supera i cm 2. In funzione delle quote di profondità e delle batture distanti tra loro massimo mt. 20.00, si è potuto ottenere un piano quotato del fondale molto attendibile rispetto alla normale metodologia di rilievo usata con ecoscandaglio, strumento validissimo nel caso di fondali caratterizzati da profondità rispetto al pelo dell'acqua decisamente superiori a quello oggetto del presente rilievo. Inoltre, dove l'imbarcazione non ha potuto raggiungere le zone

del rilievo, (vicinanza mt. 40-50 alla costa) queste ultime sono state rilevate dal sottoscritto coadiuvato dal geom. Del Vecchio, equipaggiati di ideone mute che hanno consentito di eseguire un rilievo fino ad una profondità di mt. 1.40 – 1.50, coprendo, in tal modo, la fascia non navigabile con l'imbarcazione.

Il rilievo eseguito a bordo dell'imbarcazione ha seguito la seguente procedura: a distanza di circa mt. 20.00 si inseriva la canna graduata del GPS sulla cui sommità era installata l'antenna Rover del GPS leica 1200; si stazionava per circa 2 – 3 secondi; la stessa canna veniva inserita in acqua dal sottoscritto fino alla profondità a cui aderiva al fondale; a quel punto il geom. Domenico Miranda, presente sull'imbarcazione e operatore del palmare GPS, registrava la battuta.

Il rilievo eseguito, invece, in corrispondenza della fascia a ridosso della costa non navigabile, ovvero quella percorsa in acqua equipaggiati di muta, era rilevata con la metodologia tradizionale che prevede ordinari rilievi da terra: il sottoscritto, camminando in acqua, effettuavano la battuta topografica a distanza di circa mt. 10.00.

Georeferenziazione del rilievo

A completamento del rilievo giornaliero, si effettuava quello statico, operazione necessaria per la determinazione delle coordinate assolute espresse in UTM – WGS 84 fuso 33 N – utilizzando la RETE GPS PERMANENTE DELLA REGIONE PUGLIA. Tale operazione ha consentito di georeferenziare il rilievo in coordinate geografiche assolute. Successivamente in studio si eseguiva il post-processing attraverso i file Rinex con campionamento a 30 secondi delle stazioni della RGRP, forniti quotidianamente al server di distribuzione dati GPS del CNT-INGV (<ftp://gpsgiving.gm.ingv.it>), per ricavare, infine, le coordinate piane UTM.

La quota assoluta IGM sul livello medio del mare è stata determinata mediante l'utilizzo dei grigliati IGM per le trasformazioni di datum. I grigliati, in vendita presso l'Istituto Geografico Militare (IGM) con estensione .gr1, incorporano il modello ITALGEO99 elaborata con l'interpolatore presente nel software IGM VERTO, reperibile sempre presso lo stesso IGM. Ottenute le coordinate UTM e la quota assoluta IGM, con l'impiego del software CART-LAB integrale, il rilievo è stato convertito in coordinate GAUSS-BOAGA, così come richiesto dal Committente, in quanto trattasi di coordinate in uso presso gli uffici del demanio marittimo e delle Capitanerie di Porto. Occorre anche in questa sede precisare che il progetto definitivo non risulta georeferenziato, ma riportato in sistema di coordinate relativo.

Gestione del modello matematico del rilievo

Ottenuta la semina dei punti dal rilievo attraverso il software Leica Geo Office, gli stessi sono stati importati nel software Topko v15.3 Premiun per la costruzione del modello matematico che ha consentito di ottenere una ulteriore semina di punti con griglia regolare delle dimensioni 10 x 10 e curve di livello con equidistanza di mt. 0.50. Si allega libretto dei punti rilevati.

Sovrapposizione rilievo su ortofoto

La restituzione grafica del rilievo è stata completata con il software AutocadMap 3d 2012, attraverso il quale è stato possibile sovrapporre il rilievo e l'ortofoto 2006 scaricata dal SIT Puglia presso il sito della Regione Puglia www.sitpuglia.it.

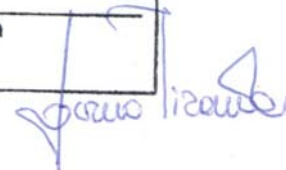

Precisazioni:

Occorre precisare che nel sito non è stato possibile individuare capisaldi materialmente stabili, in quanto l'intera fascia di costa è composta da arenili. In sede di rilievo di prima pianta preliminarmente all'avvio dei lavori si provvederà a collocare centrini topografici stabili con funzione di capisaldi.

Tanto dovevo in ordine all'incarico conferitomi.

Trani 13 maggio 2015

il sottoscritto
(**geom. Savino Miranda**)



Allegati:

- Libretto dei punti rilevati.



Num.	Punto	Codice	COORDINATE			Descrizione
			E	N	Quota	
1	1		2623918.50	4577153.06	-2.32	Punto GPS
2	2		2623351.44	4577569.21	-1.67	Punto GPS
3	3		2623256.76	4577551.08	2.25	Punto GPS
4	4		2623412.50	4577531.24	-1.80	Punto GPS
5	5		2623437.07	4577520.43	-2.03	Punto GPS
6	6		2623460.06	4577506.49	-2.04	Punto GPS
7	7		2623478.36	4577492.78	-2.32	Punto GPS
8	8		2623503.67	4577469.22	-2.43	Punto GPS
9	9		2623518.88	4577454.86	-2.31	Punto GPS
10	10		2623535.76	4577442.49	-2.34	Punto GPS
11	11		2623636.26	4577419.38	-2.24	Punto GPS
12	12		2623552.81	4577435.48	-3.15	Punto GPS
13	13		2623587.37	4577424.22	-2.34	Punto GPS
14	14		2623624.36	4577393.65	-2.05	Punto GPS
15	15		2623665.62	4577354.49	-2.00	Punto GPS
16	16		2623686.65	4577332.72	-1.84	Punto GPS
17	17		2623706.76	4577310.20	-2.13	Punto GPS
18	18		2623738.48	4577297.34	-1.94	Punto GPS
19	19		2623768.74	4577279.66	-1.98	Punto GPS
20	20		2623803.54	4577260.33	-2.07	Punto GPS
21	21		2623612.95	4577437.77	-2.18	Punto GPS
22	22		2623838.24	4577235.07	-2.00	Punto GPS
23	23		2623867.56	4577212.20	-2.03	Punto GPS
24	24		2623900.09	4577193.32	-1.58	Punto GPS
25	25		2623922.62	4577172.14	-1.95	Punto GPS
26	26		2623913.16	4577142.72	-2.51	Punto GPS
27	27		2623952.21	4577133.53	-2.33	Punto GPS
28	28		2623926.35	4577131.54	-2.56	Punto GPS
29	29		2623913.36	4577126.92	-2.61	Punto GPS
30	30		2623900.26	4577125.63	-2.22	Punto GPS
31	31		2623884.83	4577134.48	-2.19	Punto GPS
32	32		2623582.32	4577451.70	-1.88	Punto GPS
33	33		2623868.90	4577139.32	-1.99	Punto GPS
34	34		2623848.42	4577149.41	-1.81	Punto GPS
35	35		2623829.31	4577162.86	-1.66	Punto GPS
36	36		2623810.32	4577189.51	-2.24	Punto GPS
37	37		2623796.81	4577212.94	-2.50	Punto GPS
38	38		2623785.27	4577233.32	-2.36	Punto GPS
39	39		2623767.86	4577248.50	-2.20	Punto GPS
40	40		2623752.16	4577266.63	-1.94	Punto GPS
41	41		2623725.69	4577284.95	-1.95	Punto GPS
42	42		2623708.77	4577299.60	-1.91	Punto GPS
43	43		2623575.26	4577495.86	-2.64	Punto GPS
44	44		2623695.05	4577313.13	-1.81	Punto GPS
45	45		2623679.80	4577329.72	-1.86	Punto GPS
46	46		2623667.38	4577338.15	-1.81	Punto GPS
47	47		2623648.69	4577357.51	-1.81	Punto GPS
48	48		2623635.23	4577373.46	-1.80	Punto GPS
49	49		2623620.25	4577384.62	-1.91	Punto GPS
50	50		2623606.68	4577392.17	-2.13	Punto GPS
51	51		2623587.63	4577405.93	-2.73	Punto GPS
52	52		2623574.25	4577419.30	-3.46	Punto GPS
53	53		2623546.28	4577429.11	-2.83	Punto GPS
54	54		2623555.89	4577474.36	-2.17	Punto GPS
55	55		2623533.99	4577428.89	-2.34	Punto GPS
56	56		2623517.12	4577441.19	-2.13	Punto GPS
57	57		2623478.05	4577461.96	-2.16	Punto GPS
58	58		2623444.38	4577473.93	-1.84	Punto GPS
59	59		2623406.03	4577489.83	-2.03	Punto GPS
60	60		2623386.50	4577506.76	-2.03	Punto GPS
61	61		2623366.61	4577523.39	-2.11	Punto GPS
62	62		2623345.79	4577538.29	-2.15	Punto GPS



Num.	Punto	Codice	COORDINATE			Descrizione
			E	N	Quota	
63	63		2623324.94	4577554.32	-2.21	Punto GPS
64	64		2623295.46	4577584.19	-2.23	Punto GPS
65	65		2623263.50	4577606.33	-2.28	Punto GPS
66	66		2623242.67	4577625.18	-2.22	Punto GPS
67	67		2623225.86	4577645.09	-2.24	Punto GPS
68	68		2623203.78	4577661.75	-2.38	Punto GPS
69	69		2623188.23	4577673.16	-2.27	Punto GPS
70	70		2623168.94	4577691.58	-2.35	Punto GPS
71	71		2623152.16	4577713.02	-2.49	Punto GPS
72	72		2623133.04	4577738.39	-1.56	Punto GPS
73	73		2623544.23	4577492.73	-2.30	Punto GPS
74	74		2623103.54	4577770.72	-2.21	Punto GPS
75	75		2623081.04	4577814.32	-2.08	Punto GPS
76	76		2623062.27	4577829.54	-2.11	Punto GPS
77	77		2623032.68	4577853.81	-2.03	Punto GPS
78	78		2623007.22	4577873.54	-2.13	Punto GPS
79	79		2622981.66	4577892.34	-2.20	Punto GPS
80	80		2622957.80	4577915.34	-2.26	Punto GPS
81	81		2622932.70	4577940.91	-2.49	Punto GPS
82	82		2622907.15	4577965.96	-2.62	Punto GPS
83	83		2623533.45	4577509.72	-2.42	Punto GPS
84	84		2622883.13	4578001.35	-2.58	Punto GPS
85	85		2622866.17	4578018.69	-2.42	Punto GPS
86	86		2622847.22	4578030.01	-2.21	Punto GPS
87	87		2622830.32	4578037.31	-1.98	Punto GPS
88	88		2622805.67	4578052.11	-2.10	Punto GPS
89	89		2622780.88	4578055.05	-2.42	Punto GPS
90	90		2622734.25	4578083.67	-3.24	Punto GPS
91	91		2622709.94	4578087.85	-2.74	Punto GPS
92	92		2622688.35	4578106.04	-2.02	Punto GPS
93	93		2622674.46	4578119.45	-1.78	Punto GPS
94	94		2623517.08	4577526.90	-2.59	Punto GPS
95	95		2622654.56	4578138.23	-1.92	Punto GPS
96	96		2622632.45	4578159.98	-1.96	Punto GPS
97	97		2622607.25	4578178.39	-1.86	Punto GPS
98	98		2622586.08	4578199.87	-1.92	Punto GPS
99	99		2622565.45	4578216.54	-1.93	Punto GPS
100	100		2622549.70	4578255.08	-2.28	Punto GPS
101	101		2622551.39	4578253.19	-2.27	Punto GPS
102	102		2622574.36	4578202.21	-1.86	Punto GPS
103	103		2622593.28	4578184.41	-2.19	Punto GPS
104	104		2623885.14	4577204.46	-2.07	Punto GPS
105	105		2623501.68	4577544.75	-2.72	Punto GPS
106	106		2622629.65	4578161.30	-1.91	Punto GPS
107	107		2622673.38	4578149.17	-2.01	Punto GPS
108	108		2622684.64	4578126.42	-1.82	Punto GPS
109	109		2622697.06	4578110.01	-2.04	Punto GPS
110	110		2622713.94	4578094.28	-2.95	Punto GPS
111	111		2622725.64	4578079.88	-2.71	Punto GPS
112	112		2622741.16	4578069.36	-2.06	Punto GPS
113	113		2623485.75	4577562.20	-3.02	Punto GPS
114	114		2622755.20	4578074.73	-2.15	Punto GPS
115	115		2622792.67	4578027.66	-1.82	Punto GPS
116	116		2622815.94	4578018.21	-1.09	Punto GPS
117	117		2622840.43	4577997.03	-1.87	Punto GPS
118	118		2622849.85	4577980.48	-1.93	Punto GPS
119	119		2622865.10	4577960.69	-1.94	Punto GPS
120	120		2622889.55	4577938.73	-1.90	Punto GPS
121	121		2622907.91	4577921.82	-1.98	Punto GPS
122	122		2622937.02	4577902.18	-2.76	Punto GPS
123	123		2623444.89	4577579.46	-2.75	Punto GPS
124	124		2622958.68	4577889.05	-2.44	Punto GPS



Num.	Punto	Codice	COORDINATE			Descrizione
			E	N	Quota	
125	125		2623010.26	4577866.02	-2.04	Punto GPS
126	126		2623028.05	4577844.63	-2.03	Punto GPS
127	127		2623053.13	4577816.27	-2.18	Punto GPS
128	128		2623090.43	4577792.78	-1.96	Punto GPS
129	129		2623103.30	4577777.81	-1.89	Punto GPS
130	130		2623118.60	4577760.52	-2.10	Punto GPS
131	131		2623142.96	4577742.79	-1.91	Punto GPS
132	132		2623168.49	4577714.32	-2.19	Punto GPS
133	133		2623426.85	4577591.00	-2.73	Punto GPS
134	134		2623183.14	4577691.91	-2.35	Punto GPS
135	135		2623247.68	4577635.32	-2.12	Punto GPS
136	136		2623273.12	4577612.19	-2.07	Punto GPS
137	137		2623287.34	4577594.00	-2.20	Punto GPS
138	138		2623303.32	4577566.79	-2.19	Punto GPS
139	139		2623319.74	4577551.02	-2.03	Punto GPS
140	140		2623336.86	4577535.57	-1.88	Punto GPS
141	141		2623354.01	4577519.89	-1.84	Punto GPS
142	142		2623366.46	4577507.65	-1.74	Punto GPS
143	143		2623384.90	4577494.49	-1.69	Punto GPS
144	144		2623414.15	4577611.13	-2.88	Punto GPS
145	145		2623397.70	4577486.20	-1.69	Punto GPS
146	146		2623414.17	4577477.52	-1.66	Punto GPS
147	147		2623431.16	4577466.59	-1.42	Punto GPS
148	148		2623449.21	4577456.71	-1.53	Punto GPS
149	149		2623475.73	4577461.90	-2.17	Punto GPS
150	150		2623487.07	4577454.57	-2.16	Punto GPS
151	151		2623503.15	4577444.09	-2.09	Punto GPS
152	152		2623518.97	4577441.29	-2.11	Punto GPS
153	153		2623531.05	4577431.72	-2.33	Punto GPS
154	154		2623387.78	4577623.70	-2.82	Punto GPS
155	155		2623543.20	4577420.83	-2.83	Punto GPS
156	156		2623563.28	4577387.42	-1.74	Punto GPS
157	157		2623583.54	4577353.43	-1.63	Punto GPS
158	158		2623594.05	4577345.89	-1.68	Punto GPS
159	159		2623605.86	4577335.31	-1.59	Punto GPS
160	160		2623621.73	4577322.26	-1.60	Punto GPS
161	161		2623640.56	4577312.23	-1.78	Punto GPS
162	162		2623656.93	4577303.44	-2.06	Punto GPS
163	163		2623683.33	4577289.02	-2.29	Punto GPS
164	164		2623365.64	4577634.93	-2.64	Punto GPS
165	165		2623701.17	4577281.46	-2.38	Punto GPS
166	166		2623715.15	4577271.01	-2.47	Punto GPS
167	167		2623732.72	4577254.22	-2.38	Punto GPS
168	168		2623752.39	4577240.57	-2.46	Punto GPS
169	169		2623785.99	4577220.74	-2.43	Punto GPS
170	170		2623799.90	4577206.62	-2.48	Punto GPS
171	171		2623818.80	4577190.11	-2.48	Punto GPS
172	172		2623840.56	4577173.33	-2.44	Punto GPS
173	173		2623852.22	4577159.79	-2.27	Punto GPS
174	174		2623337.12	4577645.87	-2.55	Punto GPS
175	175		2623863.05	4577146.88	-2.00	Punto GPS
176	176		2623877.90	4577136.03	-2.08	Punto GPS
177	177		2623923.13	4577120.29	-2.48	Punto GPS
178	178		2623893.07	4577104.63	-1.13	Punto GPS
179	179		2623874.08	4577117.33	-1.16	Punto GPS
180	180		2623858.38	4577131.31	-1.23	Punto GPS
181	181		2623844.83	4577140.62	-1.34	Punto GPS
182	182		2623824.42	4577152.24	-1.06	Punto GPS
183	183		2623808.11	4577162.98	-1.02	Punto GPS
184	184		2623314.61	4577655.64	-2.72	Punto GPS
185	185		2623764.97	4577210.89	-1.88	Punto GPS
186	186		2623745.93	4577231.39	-2.14	Punto GPS



Num.	Punto	Codice	COORDINATE			Descrizione
			E	N	Quota	
187	187		2623707.69	4577232.75	-0.92	Punto GPS
188	188		2623730.10	4577224.33	-1.10	Punto GPS
189	189		2623721.58	4577237.27	-1.33	Punto GPS
190	190		2623695.16	4577261.62	-1.69	Punto GPS
191	191		2623677.30	4577275.04	-1.61	Punto GPS
192	192		2623665.67	4577284.78	-1.65	Punto GPS
193	193		2623644.02	4577292.74	-1.25	Punto GPS
194	194		2623631.72	4577300.12	-1.02	Punto GPS
195	195		2623294.06	4577671.27	-2.71	Punto GPS
196	196		2623614.70	4577330.11	-1.57	Punto GPS
197	197		2623593.51	4577345.10	-1.82	Punto GPS
198	198		2623575.63	4577352.98	-1.26	Punto GPS
199	199		2623563.04	4577366.05	-1.08	Punto GPS
200	200		2623528.46	4577403.34	-1.56	Punto GPS
201	201		2623508.31	4577404.10	-1.28	Punto GPS
202	202		2623494.28	4577410.94	-1.29	Punto GPS
203	203		2623477.96	4577426.37	-1.41	Punto GPS
204	204		2623462.16	4577437.45	-1.44	Punto GPS
205	205		2623881.92	4577213.39	-2.05	Punto GPS
206	206		2623270.27	4577689.59	-2.70	Punto GPS
207	207		2623442.95	4577446.88	-1.02	Punto GPS
208	208		2623425.43	4577482.61	-1.90	Punto GPS
209	209		2623405.93	4577489.06	-1.91	Punto GPS
210	210		2623375.12	4577500.36	-1.90	Punto GPS
211	211		2623349.97	4577513.81	-1.59	Punto GPS
212	212		2623330.35	4577531.08	-1.86	Punto GPS
213	213		2623314.32	4577547.38	-2.01	Punto GPS
214	214		2623298.83	4577563.48	-2.02	Punto GPS
215	215		2623275.20	4577583.72	-1.98	Punto GPS
216	216		2623256.74	4577600.85	-2.16	Punto GPS
217	217		2623243.77	4577689.71	-2.31	Punto GPS
218	218		2623239.78	4577614.76	-2.20	Punto GPS
219	219		2623181.58	4577674.92	-2.25	Punto GPS
220	220		2623199.25	4577651.23	-2.26	Punto GPS
221	221		2623189.32	4577674.54	-2.10	Punto GPS
222	222		2623163.72	4577690.93	-2.16	Punto GPS
223	223		2623094.62	4577772.17	-2.44	Punto GPS
224	224		2623097.26	4577773.80	-2.41	Punto GPS
225	225		2623049.35	4577825.44	-2.01	Punto GPS
226	226		2623220.80	4577694.89	-2.18	Punto GPS
227	227		2623028.27	4577838.92	-2.11	Punto GPS
228	228		2623012.14	4577847.04	-2.49	Punto GPS
229	229		2622992.87	4577855.79	-2.63	Punto GPS
230	230		2622974.04	4577864.86	-2.49	Punto GPS
231	231		2622958.33	4577871.90	-2.92	Punto GPS
232	232		2622932.23	4577896.25	-2.78	Punto GPS
233	233		2622915.29	4577910.50	-2.44	Punto GPS
234	234		2622892.86	4577941.86	-1.95	Punto GPS
235	235		2622844.21	4577991.60	-1.97	Punto GPS
236	236		2622812.70	4578060.22	-2.13	Punto GPS
237	237		2622829.24	4578034.85	-1.91	Punto GPS
238	238		2622826.26	4578022.19	-1.88	Punto GPS
239	239		2622813.29	4578018.72	-1.78	Punto GPS
240	240		2622795.65	4578020.82	-1.80	Punto GPS
241	241		2622780.43	4578029.15	-1.95	Punto GPS
242	242		2622737.30	4578066.98	-1.76	Punto GPS
243	243		2623186.18	4577733.51	-2.18	Punto GPS
244	244		2622731.60	4578073.47	-1.14	Punto GPS
245	245		2622719.65	4578075.20	-2.36	Punto GPS
246	246		2622712.88	4578080.04	-2.45	Punto GPS
247	247		2622697.22	4578093.34	-2.35	Punto GPS
248	248		2622703.44	4578122.64	-2.02	Punto GPS



Num.	Punto	Codice	COORDINATE			Descrizione
			E	N	Quota	
249	249		2622700.87	4578129.65	-2.02	Punto GPS
250	250		2622688.02	4578125.49	-1.88	Punto GPS
251	251		2622679.23	4578128.79	-1.85	Punto GPS
252	252		2622666.80	4578133.33	-1.89	Punto GPS
253	253		2623177.67	4577746.76	-2.24	Punto GPS
254	254		2622654.18	4578147.85	-1.88	Punto GPS
255	255		2622640.12	4578155.66	-1.93	Punto GPS
256	256		2622625.48	4578163.06	-1.91	Punto GPS
257	257		2622611.29	4578169.15	-1.87	Punto GPS
258	258		2622596.27	4578188.58	-1.94	Punto GPS
259	259		2622588.95	4578191.60	-1.89	Punto GPS
260	260		2622579.39	4578199.77	-1.86	Punto GPS
261	261		2622568.17	4578208.90	-1.90	Punto GPS
262	262		2622564.51	4578248.49	-2.37	Punto GPS
263	263		2623151.08	4577763.43	-2.22	Punto GPS
264	264		2623134.61	4577784.88	-2.27	Punto GPS
265	265		2623118.07	4577802.69	-2.45	Punto GPS
266	266		2623103.55	4577820.95	-2.53	Punto GPS
267	267		2623884.26	4577218.53	-2.16	Punto GPS
268	268		2623090.72	4577837.06	-2.59	Punto GPS
269	269		2623066.46	4577854.87	-2.67	Punto GPS
270	270		2623050.90	4577871.38	-2.83	Punto GPS
271	271		2623027.92	4577888.39	-2.69	Punto GPS
272	272		2623009.81	4577908.98	-2.91	Punto GPS
273	273		2622991.35	4577925.02	-2.78	Punto GPS
274	274		2622974.58	4577938.74	-2.94	Punto GPS
275	275		2622957.88	4577955.74	-3.04	Punto GPS
276	276		2622942.04	4577976.88	-3.09	Punto GPS
277	277		2623852.01	4577263.18	-2.18	Punto GPS
278	278		2622919.48	4577990.78	-2.89	Punto GPS
279	279		2622902.41	4578005.52	-2.84	Punto GPS
280	280		2622883.21	4578019.05	-2.67	Punto GPS
281	281		2622859.58	4578036.86	-2.50	Punto GPS
282	282		2622834.06	4578056.26	-2.24	Punto GPS
283	283		2622813.98	4578071.25	-2.44	Punto GPS
284	284		2622798.26	4578078.87	-2.52	Punto GPS
285	285		2622776.93	4578089.98	-3.79	Punto GPS
286	286		2622779.26	4578106.29	-4.17	Punto GPS
287	287		2623854.09	4577277.18	-2.76	Punto GPS
288	288		2622768.01	4578102.89	-2.73	Punto GPS
289	289		2622776.19	4578109.74	-5.00	Punto GPS
290	290		2622763.04	4578109.86	-5.15	Punto GPS
291	291		2622744.28	4578154.99	-2.39	Punto GPS
292	292		2622733.78	4578109.14	-2.77	Punto GPS
293	293		2622731.44	4578135.07	-2.23	Punto GPS
294	294		2622727.06	4578145.93	-2.46	Punto GPS
295	295		2622716.44	4578159.35	-2.64	Punto GPS
296	296		2622706.04	4578178.81	-2.77	Punto GPS
297	297		2622700.37	4578193.87	-2.97	Punto GPS
298	298		2623753.61	4577314.15	-2.40	Punto GPS
299	299		2622692.52	4578206.85	-3.11	Punto GPS
300	300		2622680.79	4578217.20	-2.96	Punto GPS
301	301		2622674.92	4578237.63	-3.20	Punto GPS
302	302		2622737.68	4578170.68	-3.03	Punto GPS
303	303		2622716.99	4578134.70	-2.05	Punto GPS
304	304		2622739.46	4578106.62	-2.86	Punto GPS
305	305		2622777.87	4578060.75	-2.80	Punto GPS
306	306		2622809.83	4578037.25	-1.85	Punto GPS
307	307		2623704.20	4577356.06	-2.35	Punto GPS
308	308		2622843.50	4578020.34	-2.02	Punto GPS
309	309		2622879.96	4578006.31	-2.83	Punto GPS
310	310		2622901.91	4577989.92	-2.89	Punto GPS



Num.	Punto	Codice	COORDINATE			Descrizione
			E	N	Quota	
311	311		2622938.16	4577968.31	-2.90	Punto GPS
312	312		2622969.43	4577936.60	-2.79	Punto GPS
313	313		2623003.44	4577907.58	-3.05	Punto GPS
314	314		2623024.40	4577878.38	-2.42	Punto GPS
315	315		2623035.96	4577851.98	-2.13	Punto GPS
316	316		2623061.49	4577820.99	-2.01	Punto GPS
317	317		2623087.79	4577799.91	-2.38	Punto GPS
318	318		2623668.91	4577385.35	-2.25	Punto GPS
319	319		2623119.57	4577778.77	-2.24	Punto GPS
320	320		2623143.23	4577757.27	-2.06	Punto GPS
321	321		2623171.35	4577731.63	-2.00	Punto GPS
322	322		2623198.70	4577712.75	-2.18	Punto GPS
323	323		2623230.97	4577690.21	-2.17	Punto GPS
324	324		2623260.50	4577664.51	-2.22	Punto GPS
325	325		2623279.24	4577644.93	-2.11	Punto GPS
326	326		2623296.03	4577624.22	-2.14	Punto GPS
327	327		2623316.79	4577601.64	-1.86	Punto GPS
328	328		2623335.61	4577586.26	-1.77	Punto GPS
329	329		2621929.19	4578590.35	2.03	Punto GPS
330	330		2621939.21	4578572.66	2.06	Punto GPS
331	331		2622167.88	4578391.22	3.18	Punto GPS
332	332		2622575.22	4578262.80	-2.82	Punto GPS
333	333		2622597.31	4578339.13	-3.52	Punto GPS
334	334		2622550.12	4578372.28	-3.71	Punto GPS
335	335		2622516.01	4578407.90	-3.65	Punto GPS
336	336		2622477.77	4578429.41	-4.11	Punto GPS
337	337		2622448.21	4578441.71	-3.60	Punto GPS
338	338		2622414.99	4578470.73	-3.50	Punto GPS
339	339		2622380.60	4578492.65	-3.46	Punto GPS
340	340		2622352.32	4578503.36	-3.14	Punto GPS
341	341		2622322.45	4578525.09	-3.17	Punto GPS
342	342		2622294.60	4578548.79	-3.68	Punto GPS
343	343		2622260.27	4578574.12	-3.64	Punto GPS
344	344		2622222.73	4578613.03	-3.73	Punto GPS
345	345		2622191.85	4578634.37	-3.53	Punto GPS
346	346		2622152.82	4578668.20	-3.55	Punto GPS
347	347		2622123.15	4578698.07	-3.69	Punto GPS
348	348		2622099.68	4578723.41	-3.58	Punto GPS
349	349		2622070.19	4578739.36	-3.55	Punto GPS
350	350		2622038.84	4578758.40	-3.67	Punto GPS
351	351		2622006.83	4578774.79	-3.57	Punto GPS
352	352		2621975.65	4578808.46	-3.46	Punto GPS
353	353		2621958.99	4578831.60	-3.64	Punto GPS
354	354		2621940.17	4578850.53	-3.56	Punto GPS
355	355		2621921.81	4578866.26	-3.55	Punto GPS
356	356		2621903.48	4578880.88	-3.61	Punto GPS
357	357		2621851.76	4578950.67	-3.72	Punto GPS
358	358		2621873.55	4578946.76	-3.98	Punto GPS
359	359		2621855.81	4578914.45	-3.45	Punto GPS
360	360		2621848.07	4578902.20	-3.49	Punto GPS
361	361		2621847.28	4578888.18	-3.28	Punto GPS
362	362		2621861.57	4578875.10	-3.25	Punto GPS
363	363		2621871.78	4578866.99	-3.30	Punto GPS
364	364		2621883.75	4578858.95	-3.29	Punto GPS
365	365		2621899.39	4578840.49	-3.32	Punto GPS
366	366		2621895.43	4578825.36	-3.20	Punto GPS
367	367		2621892.96	4578810.01	-3.11	Punto GPS
368	368		2621896.03	4578798.98	-3.06	Punto GPS
369	369		2621906.88	4578790.84	-2.99	Punto GPS
370	370		2621918.81	4578785.30	-2.95	Punto GPS
371	371		2621927.22	4578774.76	-2.90	Punto GPS
372	372		2621930.96	4578759.78	-2.82	Punto GPS



Num.	Punto	Codice	COORDINATE			Descrizione
			E	N	Quota	
373	373		2621948.21	4578745.70	-2.71	Punto GPS
374	374		2621962.86	4578730.53	-2.64	Punto GPS
375	375		2621975.75	4578720.73	-2.66	Punto GPS
376	376		2621988.71	4578711.43	-2.68	Punto GPS
377	377		2622011.28	4578697.19	-2.63	Punto GPS
378	378		2622033.63	4578688.40	-2.88	Punto GPS
379	379		2622068.00	4578689.21	-3.11	Punto GPS
380	380		2622088.73	4578679.79	-3.33	Punto GPS
381	381		2622106.41	4578671.86	-3.25	Punto GPS
382	382		2622126.60	4578660.07	-3.27	Punto GPS
383	383		2622125.46	4578642.85	-3.08	Punto GPS
384	384		2622129.47	4578629.08	-2.96	Punto GPS
385	385		2622140.97	4578617.61	-2.97	Punto GPS
386	386		2622158.46	4578604.50	-2.81	Punto GPS
387	387		2622177.38	4578592.34	-2.85	Punto GPS
388	388		2622195.91	4578584.32	-2.97	Punto GPS
389	389		2622233.47	4578559.19	-2.93	Punto GPS
390	390		2622243.90	4578541.23	-2.86	Punto GPS
391	391		2622267.48	4578525.15	-2.55	Punto GPS
392	392		2622285.92	4578514.68	-2.62	Punto GPS
393	393		2622349.08	4578475.18	-2.62	Punto GPS
394	394		2622366.36	4578461.65	-2.99	Punto GPS
395	395		2622397.77	4578434.34	-3.02	Punto GPS
396	396		2622423.82	4578424.99	-3.11	Punto GPS
397	397		2622433.71	4578416.72	-3.22	Punto GPS
398	398		2622460.04	4578372.89	-3.04	Punto GPS
399	399		2622472.59	4578354.37	-2.83	Punto GPS
400	400		2622486.43	4578338.04	-2.76	Punto GPS
401	401		2622502.44	4578322.53	-2.62	Punto GPS
402	402		2622521.79	4578300.93	-2.89	Punto GPS
403	403		2622542.47	4578282.20	-2.70	Punto GPS
404	404		2622617.09	4578245.99	-2.91	Punto GPS
405	405		2622552.83	4578267.05	-2.48	Punto GPS
406	406		2622538.57	4578274.75	-2.53	Punto GPS
407	407		2622521.64	4578284.18	-2.46	Punto GPS
408	408		2622502.67	4578299.41	-2.45	Punto GPS
409	409		2622484.73	4578313.29	-2.45	Punto GPS
410	410		2622465.37	4578326.87	-2.46	Punto GPS
411	411		2622416.16	4578390.54	-2.64	Punto GPS
412	412		2622402.23	4578406.81	-2.70	Punto GPS
413	413		2622386.84	4578420.77	-2.66	Punto GPS
414	414		2622372.42	4578430.53	-2.44	Punto GPS
415	415		2622362.78	4578461.70	-2.62	Punto GPS
416	416		2622332.64	4578473.47	-2.34	Punto GPS
417	417		2622288.76	4578505.51	-2.47	Punto GPS
418	418		2622256.41	4578517.01	-2.52	Punto GPS
419	419		2622218.61	4578525.39	-2.10	Punto GPS
420	420		2622194.28	4578530.73	-2.16	Punto GPS
421	421		2622167.87	4578549.12	-2.01	Punto GPS
422	422		2622123.61	4578593.16	-2.21	Punto GPS
423	423		2622113.08	4578606.90	-2.32	Punto GPS
424	424		2622101.81	4578620.88	-2.54	Punto GPS
425	425		2622087.94	4578636.77	-2.62	Punto GPS
426	426		2622075.37	4578648.96	-2.60	Punto GPS
427	427		2622059.42	4578661.82	-2.61	Punto GPS
428	428		2622045.03	4578674.06	-2.64	Punto GPS
429	429		2622011.17	4578696.87	-2.61	Punto GPS
430	430		2621987.17	4578709.83	-2.56	Punto GPS
431	431		2621941.72	4578761.44	-2.91	Punto GPS
432	432		2621935.03	4578775.42	-2.88	Punto GPS
433	433		2621912.83	4578792.12	-2.55	Punto GPS
434	434		2621885.52	4578806.72	-2.95	Punto GPS

Num.	Punto	Codice	COORDINATE			Descrizione
			E	N	Quota	
435	435		2621864.37	4578818.85	-2.74	Punto GPS
436	436		2621846.60	4578834.73	-2.67	Punto GPS
437	437		2621822.08	4578889.84	-3.19	Punto GPS
438	438		2622708.64	4578039.50	2.81	Punto GPS
439	439		2622784.73	4577984.51	-1.07	Punto GPS
440	440		2622795.34	4577977.22	-1.19	Punto GPS
441	441		2622814.16	4577959.31	-1.08	Punto GPS
442	442		2622824.19	4577950.17	-1.15	Punto GPS
443	443		2622833.96	4577941.41	-1.13	Punto GPS
444	444		2622844.46	4577933.93	-1.25	Punto GPS
445	445		2622834.56	4577900.79	-0.40	Punto GPS
446	446		2622796.65	4577945.09	-0.44	Punto GPS
447	447		2622807.26	4577930.56	-0.61	Punto GPS
448	448		2622817.61	4577922.71	-0.44	Punto GPS
449	449		2622828.23	4577914.87	-0.47	Punto GPS
450	450		2622839.20	4577905.40	-0.62	Punto GPS
451	451		2622849.26	4577895.35	-0.76	Punto GPS
452	452		2622858.78	4577885.89	-0.72	Punto GPS
453	453		2622875.28	4577874.09	-0.79	Punto GPS
454	454		2622886.09	4577865.57	-0.65	Punto GPS
455	455		2622890.09	4577871.40	-0.62	Punto GPS
456	456		2622893.77	4577867.89	-1.30	Punto GPS
457	457		2622896.71	4577865.36	-1.06	Punto GPS
458	458		2622901.87	4577861.18	-0.49	Punto GPS
459	459		2622904.39	4577848.55	-0.76	Punto GPS
460	460		2622914.97	4577838.20	-0.82	Punto GPS
461	461		2622978.72	4577786.26	-0.94	Punto GPS
462	462		2622991.40	4577775.05	-1.00	Punto GPS
463	463		2623009.19	4577760.42	-0.85	Punto GPS
464	464		2623026.55	4577748.12	-0.62	Punto GPS
465	465		2623039.55	4577732.26	-0.69	Punto GPS
466	466		2623049.78	4577722.16	-0.77	Punto GPS
467	467		2623061.82	4577709.97	-0.69	Punto GPS
468	468		2623075.45	4577697.10	-0.64	Punto GPS
469	469		2623075.32	4577697.14	-0.64	Punto GPS
470	470		2623088.49	4577688.85	-0.75	Punto GPS
471	471		2623104.49	4577677.11	-0.63	Punto GPS
472	472		2623263.70	4577559.05	-0.70	Punto GPS
473	473		2623258.52	4577568.97	-0.95	Punto GPS
474	474		2623273.85	4577559.79	-1.07	Punto GPS
475	475		2623284.64	4577552.84	-1.05	Punto GPS
476	476		2623296.11	4577544.64	-0.95	Punto GPS
477	477		2623307.10	4577535.64	-0.94	Punto GPS
478	478		2623315.60	4577529.23	-0.90	Punto GPS
479	479		2623328.67	4577520.18	-0.87	Punto GPS
480	480		2623340.55	4577511.48	-0.90	Punto GPS
481	481		2623356.24	4577499.14	-0.89	Punto GPS
482	482		2623370.30	4577486.88	-0.80	Punto GPS
483	483		2623383.28	4577479.02	-0.88	Punto GPS
484	484		2623401.66	4577466.14	-0.96	Punto GPS
485	485		2623414.88	4577455.66	-0.92	Punto GPS
486	486		2623432.45	4577440.52	-0.83	Punto GPS
487	487		2623446.05	4577431.00	-0.87	Punto GPS
488	488		2623458.45	4577421.59	-0.87	Punto GPS
489	489		2623474.69	4577406.85	-0.76	Punto GPS
490	490		2623495.17	4577397.99	-0.85	Punto GPS
491	491		2623512.65	4577385.41	-0.69	Punto GPS
492	492		2623526.38	4577376.19	-0.66	Punto GPS
493	493		2623533.61	4577370.69	-0.68	Punto GPS
494	494		2623544.30	4577363.16	-0.80	Punto GPS
495	495		2623555.11	4577354.53	-0.84	Punto GPS
496	496		2623568.98	4577343.99	-0.87	Punto GPS



Num.	Punto	Codice	COORDINATE			Descrizione
			E	N	Quota	
497	497		2623588.58	4577330.37	-0.85	Punto GPS
498	498		2623618.77	4577308.39	-0.89	Punto GPS
499	499		2623634.19	4577296.89	-0.91	Punto GPS
500	500		2623648.63	4577286.30	-0.92	Punto GPS
501	501		2623662.08	4577276.68	-1.01	Punto GPS
502	502		2623676.73	4577265.24	-1.15	Punto GPS
503	503		2623695.48	4577250.60	-1.33	Punto GPS
504	504		2623707.52	4577241.24	-1.27	Punto GPS
505	505		2623720.46	4577229.52	-1.16	Punto GPS
506	506		2623734.79	4577217.92	-1.13	Punto GPS
507	507		2623748.74	4577210.47	-1.25	Punto GPS
508	508		2623760.99	4577200.40	-1.16	Punto GPS
509	509		2623785.52	4577182.05	-1.13	Punto GPS
510	510		2623796.85	4577173.19	-1.17	Punto GPS
511	511		2623829.58	4577147.44	-1.09	Punto GPS
512	512		2623841.07	4577122.99	-0.63	Punto GPS
513	513		2623847.22	4577103.98	-0.63	Punto GPS
514	514		2623847.83	4577086.99	-0.15	Punto GPS
515	515		2623833.19	4577096.65	-0.30	Punto GPS
516	516		2623819.27	4577107.05	-0.29	Punto GPS
517	517		2623791.78	4577120.16	0.44	Punto GPS
518	518		2623772.31	4577139.87	-0.19	Punto GPS
519	519		2623757.76	4577154.32	-0.46	Punto GPS
520	520		2623755.81	4577152.04	-0.19	Punto GPS
521	521		2623743.51	4577166.03	-0.52	Punto GPS
522	522		2623741.19	4577163.91	-0.23	Punto GPS
523	523		2623730.83	4577175.53	-0.53	Punto GPS
524	524		2623729.10	4577172.93	-0.22	Punto GPS
525	525		2623715.11	4577183.42	-0.25	Punto GPS
526	526		2623717.33	4577186.45	-0.54	Punto GPS
527	527		2623701.74	4577195.08	-0.39	Punto GPS
528	528		2623703.80	4577197.67	-0.59	Punto GPS
529	529		2623693.74	4577197.75	-0.11	Punto GPS
530	530		2623680.47	4577210.61	-0.24	Punto GPS
531	531		2623683.19	4577213.58	-0.55	Punto GPS
532	532		2623662.18	4577225.06	-0.25	Punto GPS
533	533		2623664.46	4577227.84	-0.56	Punto GPS
534	534		2623648.18	4577237.58	-0.30	Punto GPS
535	535		2623650.60	4577240.35	-0.62	Punto GPS
536	536		2623634.62	4577248.10	-0.31	Punto GPS
537	537		2623637.88	4577252.02	-0.49	Punto GPS
538	538		2623621.29	4577259.04	-0.24	Punto GPS
539	539		2623623.84	4577261.79	-0.51	Punto GPS
540	540		2623605.27	4577270.93	-0.25	Punto GPS
541	541		2623592.71	4577282.22	-0.38	Punto GPS
542	542		2623584.83	4577289.11	-0.44	Punto GPS
543	543		2623573.88	4577298.08	-0.29	Punto GPS
544	544		2623560.10	4577308.05	-0.28	Punto GPS
545	545		2623546.93	4577319.38	-0.24	Punto GPS
546	546		2623535.22	4577332.39	-0.34	Punto GPS
547	547		2623518.68	4577342.65	0.00	Punto GPS
548	548		2623521.73	4577347.46	-0.69	Punto GPS
549	549		2623517.79	4577343.24	0.15	Punto GPS
550	550		2623508.63	4577355.58	-0.27	Punto GPS
551	551		2623508.63	4577360.44	-0.30	Punto GPS
552	552		2623483.17	4577360.50	0.68	Punto GPS
553	553		2623476.51	4577371.80	-0.11	Punto GPS
554	554		2623478.70	4577375.39	-0.38	Punto GPS
555	555		2623467.14	4577384.86	-0.57	Punto GPS
556	556		2623464.84	4577382.72	-0.36	Punto GPS
557	557		2623456.90	4577394.13	-0.82	Punto GPS
558	558		2623454.87	4577392.27	-0.45	Punto GPS

Num.	Punto	Codice	COORDINATE			Descrizione
			E	N	Quota	
559	559		2623445.75	4577405.81	-0.83	Punto GPS
560	560		2623441.13	4577403.27	-0.68	Punto GPS
561	561		2623435.86	4577413.92	-0.82	Punto GPS
562	562		2623432.51	4577412.03	-0.77	Punto GPS
563	563		2623432.52	4577412.64	-0.80	Punto GPS
564	564		2623431.82	4577421.35	-0.79	Punto GPS
565	565		2623420.74	4577431.81	-0.83	Punto GPS
566	566		2623415.09	4577429.79	-0.97	Punto GPS
567	567		2623403.37	4577440.61	-1.09	Punto GPS
568	568		2623388.94	4577451.55	-0.94	Punto GPS
569	569		2623372.15	4577467.00	-1.23	Punto GPS
570	570		2623359.48	4577478.06	-1.29	Punto GPS
571	571		2623345.40	4577489.92	-1.42	Punto GPS
572	572		2623284.94	4577526.91	1.68	Punto GPS
573	573		2623279.05	4577519.43	1.64	Punto GPS
574	574		2623280.79	4577522.35	1.74	Punto GPS
575	575		2623248.12	4577552.67	-0.21	Punto GPS
576	576		2623230.74	4577562.47	-0.36	Punto GPS
577	577		2623215.39	4577573.88	-0.25	Punto GPS
578	578		2623213.75	4577583.21	-0.26	Punto GPS
579	579		2623212.12	4577588.51	-0.42	Punto GPS
580	580		2623204.44	4577595.55	-0.34	Punto GPS
581	581		2623196.36	4577602.29	-0.38	Punto GPS
582	582		2623189.84	4577614.72	-0.29	Punto GPS
583	583		2623174.36	4577619.35	3.19	Punto GPS
584	584		2623177.68	4577616.36	3.20	Punto GPS
585	585		2623183.33	4577623.13	3.16	Punto GPS
586	586		2623165.79	4577638.95	3.11	Punto GPS
587	587		2623159.78	4577632.30	3.17	Punto GPS
588	588		2623153.49	4577639.77	-0.25	Punto GPS
589	589		2623149.48	4577641.57	0.14	Punto GPS
590	590		2623139.26	4577651.62	-0.47	Punto GPS
591	591		2623160.18	4577605.06	-0.22	Punto GPS
592	592		2623151.86	4577609.80	-0.30	Punto GPS
593	593		2623148.52	4577615.27	-0.27	Punto GPS
594	594		2623145.58	4577631.14	-0.25	Punto GPS
595	595		2623141.34	4577634.89	-0.25	Punto GPS
596	596		2623137.36	4577632.96	-0.21	Punto GPS
597	597		2623126.74	4577637.90	-0.14	Punto GPS
598	598		2623125.85	4577641.98	-0.26	Punto GPS
599	599		2623117.44	4577652.05	-0.31	Punto GPS
600	600		2623098.68	4577665.16	-0.20	Punto GPS
601	601		2623086.72	4577675.60	-0.21	Punto GPS
602	602		2623070.64	4577692.10	-0.24	Punto GPS
603	603		2623053.83	4577706.02	-0.27	Punto GPS
604	604		2623037.43	4577723.47	-0.55	Punto GPS
605	605		2623035.30	4577723.23	-0.29	Punto GPS
606	606		2623013.87	4577743.62	-0.36	Punto GPS
607	607		2623001.11	4577756.06	-0.70	Punto GPS
608	608		2622998.69	4577754.05	-0.21	Punto GPS
609	609		2622986.95	4577769.72	-0.65	Punto GPS
610	610		2622984.25	4577766.92	-0.12	Punto GPS
611	611		2622972.52	4577776.66	-0.16	Punto GPS
612	612		2622974.38	4577779.41	-0.59	Punto GPS
613	613		2622956.45	4577790.43	-0.13	Punto GPS
614	614		2622957.75	4577793.49	-0.75	Punto GPS
615	615		2622943.29	4577803.16	-0.08	Punto GPS
616	616		2622945.23	4577806.25	-0.77	Punto GPS
617	617		2622929.21	4577814.99	-0.11	Punto GPS
618	618		2622929.92	4577818.18	-0.58	Punto GPS
619	619		2622914.73	4577823.64	-0.13	Punto GPS
620	620		2622915.39	4577827.11	-0.59	Punto GPS

Num.	Punto	Codice	COORDINATE			Descrizione
			E	N	Quota	
621	621		2622900.12	4577835.73	-0.17	Punto GPS
622	622		2622900.88	4577838.63	-0.69	Punto GPS
623	623		2622887.02	4577848.07	-0.08	Punto GPS
624	624		2622884.67	4577854.79	-0.26	Punto GPS
625	625		2622878.96	4577859.29	-0.25	Punto GPS
626	626		2622870.41	4577862.95	-0.10	Punto GPS
627	627		2622857.06	4577874.06	-0.21	Punto GPS
628	628		2622844.17	4577885.21	-0.21	Punto GPS
629	629		2622833.73	4577898.09	-0.57	Punto GPS
630	630		2622831.95	4577897.19	-0.10	Punto GPS
631	631		2622821.32	4577909.93	-0.24	Punto GPS
632	632		2622822.73	4577912.53	-0.57	Punto GPS
633	633		2622807.60	4577923.46	-0.28	Punto GPS
634	634		2622808.88	4577925.24	-0.49	Punto GPS
635	635		2622789.65	4577942.06	-0.24	Punto GPS
636	636		2622776.16	4577952.31	-0.29	Punto GPS
637	637		2622763.36	4577962.36	-0.28	Punto GPS
638	638		2622752.39	4577974.85	-0.23	Punto GPS
639	639		2622744.92	4577988.57	0.02	Punto GPS
640	640		2622713.45	4578036.07	2.87	Punto GPS
641	641		2622713.11	4578036.61	2.86	Punto GPS
642	642		2622715.97	4578037.75	0.96	Punto GPS
643	643		2622730.64	4578047.45	1.07	Punto GPS
644	644		2622729.99	4578048.31	1.06	Punto GPS
645	645		2622720.64	4578042.03	1.00	Punto GPS
646	646		2622717.38	4578039.83	0.98	Punto GPS
647	647		2622707.86	4578033.24	-0.29	Punto GPS
648	648		2622705.22	4578034.32	-0.31	Punto GPS
649	649		2622703.30	4578037.46	-0.07	Punto GPS
650	650		2622671.98	4578065.97	-0.11	Punto GPS
651	651		2622666.83	4578067.20	-0.19	Punto GPS
652	652		2622662.10	4578068.33	-0.33	Punto GPS
653	653		2622652.20	4578054.41	-0.30	Punto GPS
654	654		2622629.26	4578056.81	-0.13	Punto GPS
655	655		2622606.33	4578075.50	-0.12	Punto GPS
656	656		2622590.67	4578092.94	-0.04	Punto GPS
657	657		2622589.93	4578098.72	-0.36	Punto GPS
658	658		2622570.18	4578118.00	-0.45	Punto GPS
659	659		2622542.17	4578142.22	-0.31	Punto GPS
660	660		2622521.82	4578159.72	-0.35	Punto GPS
661	661		2622508.76	4578172.21	-0.38	Punto GPS
662	662		2622497.88	4578192.03	-0.19	Punto GPS
663	663		2622501.65	4578211.25	2.13	Punto GPS
664	664		2622483.13	4578228.25	2.12	Punto GPS
665	665		2622457.46	4578244.41	-0.56	Punto GPS
666	666		2622449.62	4578238.07	-0.25	Punto GPS
667	667		2622432.89	4578248.93	-0.36	Punto GPS
668	668		2622417.75	4578261.58	-0.44	Punto GPS
669	669		2622403.36	4578276.55	-0.45	Punto GPS
670	670		2622395.90	4578292.53	-0.42	Punto GPS
671	671		2622386.89	4578302.89	-0.10	Punto GPS
672	672		2622371.12	4578322.77	-0.19	Punto GPS
673	673		2622358.93	4578329.77	-0.10	Punto GPS
674	674		2622347.99	4578340.43	-0.13	Punto GPS
675	675		2622327.80	4578367.53	-0.20	Punto GPS
676	676		2622314.75	4578368.16	-0.13	Punto GPS
677	677		2622304.34	4578373.25	-0.13	Punto GPS
678	678		2622299.55	4578377.45	-0.28	Punto GPS
679	679		2622293.28	4578384.08	-0.35	Punto GPS
680	680		2622290.40	4578386.30	-0.51	Punto GPS
681	681		2622286.48	4578387.16	-0.04	Punto GPS
682	682		2622218.97	4578382.29	-0.10	Punto GPS



Num.	Punto	Codice	COORDINATE			Descrizione
			E	N	Quota	
683	683		2622208.81	4578385.13	-0.18	Punto GPS
684	684		2622195.55	4578389.61	-0.32	Punto GPS
685	685		2622167.87	4578391.23	3.14	Punto GPS
686	686		2622163.99	4578408.99	-0.24	Punto GPS
687	687		2622164.65	4578412.12	-0.48	Punto GPS
688	688		2622137.10	4578430.67	-0.37	Punto GPS
689	689		2622119.76	4578447.25	-0.41	Punto GPS
690	690		2622095.92	4578470.93	-0.44	Punto GPS
691	691		2622092.41	4578457.59	0.68	Punto GPS
692	692		2622095.97	4578454.02	0.71	Punto GPS
693	693		2622080.54	4578481.91	-0.27	Punto GPS
694	694		2622055.65	4578505.28	-0.48	Punto GPS
695	695		2622030.13	4578523.12	-0.47	Punto GPS
696	696		2622010.16	4578539.15	-0.48	Punto GPS
697	697		2621984.20	4578559.50	-0.45	Punto GPS
698	698		2621960.44	4578579.18	-0.36	Punto GPS
699	699		2621942.41	4578591.61	-0.17	Punto GPS
700	700		2621927.31	4578600.77	-0.28	Punto GPS
701	701		2621908.27	4578617.88	-0.42	Punto GPS
702	702		2621881.84	4578644.83	-0.61	Punto GPS
703	703		2621857.58	4578670.25	-0.41	Punto GPS
704	704		2621833.21	4578693.11	-0.39	Punto GPS
705	705		2621808.78	4578714.22	-0.46	Punto GPS
706	706		2621789.80	4578734.66	-0.53	Punto GPS
707	707		2621777.32	4578755.77	-0.65	Punto GPS
708	708		2621771.76	4578772.95	-0.59	Punto GPS
709	709		2621769.91	4578789.17	-0.52	Punto GPS
710	710		2621773.24	4578807.43	-0.31	Punto GPS
711	711		2621770.76	4578816.49	-0.31	Punto GPS
712	712		2621764.10	4578814.11	-0.26	Punto GPS
713	713		2621732.74	4578820.78	1.31	Punto GPS
714	714		2621740.04	4578830.35	0.97	Punto GPS
715	715		2621745.46	4578807.91	1.08	Punto GPS
716	716		2621759.21	4578802.47	0.72	Punto GPS
717	717		2621759.26	4578780.20	1.07	Punto GPS
718	718		2621764.91	4578756.46	1.03	Punto GPS
719	719		2621774.67	4578729.85	1.11	Punto GPS
720	720		2621786.05	4578740.74	-0.56	Punto GPS
721	721		2621786.92	4578713.60	1.29	Punto GPS
722	722		2621805.88	4578692.48	1.38	Punto GPS
723	723		2621827.02	4578670.41	1.26	Punto GPS
724	724		2621846.32	4578652.14	1.11	Punto GPS
725	725		2621874.20	4578633.71	1.15	Punto GPS
726	726		2621892.24	4578617.39	1.16	Punto GPS
727	727		2621907.76	4578602.15	1.01	Punto GPS
728	728		2621928.66	4578594.55	0.41	Punto GPS
729	729		2621947.60	4578575.47	0.99	Punto GPS
730	730		2621997.66	4578537.42	0.60	Punto GPS
731	731		2622025.93	4578509.21	0.96	Punto GPS
732	732		2622046.13	4578492.15	1.15	Punto GPS
733	733		2622068.14	4578473.68	1.19	Punto GPS
734	734		2622083.97	4578459.82	1.15	Punto GPS
735	735		2622109.11	4578443.10	0.72	Punto GPS
736	736		2622139.91	4578413.15	1.18	Punto GPS
737	737		2622164.46	4578396.29	0.89	Punto GPS
738	738		2622199.99	4578381.95	1.29	Punto GPS
739	739		2622230.25	4578372.71	0.99	Punto GPS
740	740		2622247.41	4578375.25	0.63	Punto GPS
741	741		2622303.13	4578368.73	0.39	Punto GPS
742	742		2622328.16	4578362.11	1.00	Punto GPS
743	743		2622338.65	4578339.72	0.91	Punto GPS
744	744		2622355.83	4578326.80	0.72	Punto GPS



Num.	Punto	Codice	COORDINATE			Descrizione
			E	N	Quota	
745	745		2622379.34	4578306.88	0.48	Punto GPS
746	746		2622390.99	4578295.65	0.30	Punto GPS
747	747		2622391.88	4578279.73	0.82	Punto GPS
748	748		2622403.18	4578263.08	0.95	Punto GPS
749	749		2622418.24	4578249.00	0.92	Punto GPS
750	750		2622433.75	4578237.20	0.81	Punto GPS
751	751		2622449.83	4578231.18	0.84	Punto GPS
752	752		2622480.69	4578231.94	2.13	Punto GPS
753	753		2622491.83	4578184.22	1.01	Punto GPS
754	754		2622502.27	4578161.49	1.30	Punto GPS
755	755		2622520.88	4578143.09	1.16	Punto GPS
756	756		2622537.06	4578127.29	1.21	Punto GPS
757	757		2622556.29	4578111.21	1.00	Punto GPS
758	758		2622577.41	4578091.37	0.92	Punto GPS
759	759		2622599.52	4578069.53	1.09	Punto GPS
760	760		2622615.42	4578056.50	1.13	Punto GPS
761	761		2622627.51	4578050.13	1.18	Punto GPS
762	762		2622650.48	4578048.03	1.16	Punto GPS
763	763		2622666.05	4578060.27	1.35	Punto GPS
764	764		2621781.97	4578832.51	-1.09	Punto GPS
765	765		2621795.10	4578851.28	-1.68	Punto GPS
766	766		2621809.35	4578871.65	-2.63	Punto GPS
767	767		2621835.38	4578875.20	-2.95	Punto GPS
768	768		2621825.73	4578864.68	-2.42	Punto GPS
769	769		2621809.59	4578847.07	-1.92	Punto GPS
770	770		2621799.07	4578835.60	-1.35	Punto GPS
771	771		2621777.23	4578796.04	-0.74	Punto GPS
772	772		2621784.82	4578803.15	-0.96	Punto GPS
773	773		2621790.99	4578808.93	-1.30	Punto GPS
774	774		2621801.23	4578818.67	-1.40	Punto GPS
775	775		2621812.88	4578829.45	-1.95	Punto GPS
776	776		2621821.91	4578837.92	-2.07	Punto GPS
777	777		2621830.88	4578846.33	-2.34	Punto GPS
778	778		2621841.92	4578856.68	-2.81	Punto GPS
779	779		2621852.41	4578866.51	-2.98	Punto GPS
780	780		2621863.82	4578856.79	-3.10	Punto GPS
781	781		2621854.07	4578844.30	-3.01	Punto GPS
782	782		2621839.93	4578829.23	-2.48	Punto GPS
783	783		2621816.78	4578812.39	-2.13	Punto GPS
784	784		2621807.09	4578802.12	-1.57	Punto GPS
785	785		2621793.95	4578791.27	-1.36	Punto GPS
786	786		2621780.48	4578780.15	-0.83	Punto GPS
787	787		2621788.24	4578763.68	-0.91	Punto GPS
788	788		2621798.45	4578771.08	-1.16	Punto GPS
789	789		2621810.84	4578780.06	-1.60	Punto GPS
790	790		2621822.41	4578788.44	-1.73	Punto GPS
791	791		2621835.99	4578798.28	-2.06	Punto GPS
792	792		2621850.50	4578808.80	-2.56	Punto GPS
793	793		2621868.37	4578827.13	-2.85	Punto GPS
794	794		2621874.56	4578839.94	-3.03	Punto GPS
795	795		2621879.79	4578850.77	-3.18	Punto GPS
796	796		2621894.05	4578816.82	-3.15	Punto GPS
797	797		2621879.86	4578802.96	-2.81	Punto GPS
798	798		2621868.44	4578795.39	-2.54	Punto GPS
799	799		2621854.65	4578786.25	-2.21	Punto GPS
800	800		2621843.06	4578778.56	-2.08	Punto GPS
801	801		2621830.00	4578769.89	-1.62	Punto GPS
802	802		2621818.68	4578762.39	-1.34	Punto GPS
803	803		2621808.19	4578755.43	-1.24	Punto GPS
804	804		2621795.97	4578747.32	-0.80	Punto GPS
805	805		2621797.42	4578739.27	-0.71	Punto GPS
806	806		2621805.45	4578744.13	-1.05	Punto GPS



Num.	Punto	Codice	COORDINATE			Descrizione
			E	N	Quota	
807	807		2621812.52	4578748.42	-1.07	Punto GPS
808	808		2621822.64	4578754.54	-1.31	Punto GPS
809	809		2621838.60	4578764.21	-1.84	Punto GPS
810	810		2621852.39	4578772.55	-2.02	Punto GPS
811	811		2621865.91	4578780.74	-2.49	Punto GPS
812	812		2621880.60	4578789.64	-2.69	Punto GPS
813	813		2621895.50	4578781.95	-2.70	Punto GPS
814	814		2621882.11	4578771.49	-2.35	Punto GPS
815	815		2621866.78	4578759.52	-2.11	Punto GPS
816	816		2621849.15	4578745.75	-1.50	Punto GPS
817	817		2621832.45	4578732.70	-1.22	Punto GPS
818	818		2621819.72	4578722.76	-0.74	Punto GPS
819	819		2621839.50	4578699.87	-0.58	Punto GPS
820	820		2621848.20	4578709.24	-0.99	Punto GPS
821	821		2621854.33	4578715.85	-1.02	Punto GPS
822	822		2621864.16	4578726.44	-1.47	Punto GPS
823	823		2621877.44	4578740.74	-1.71	Punto GPS
824	824		2621886.52	4578750.52	-1.98	Punto GPS
825	825		2621895.40	4578760.09	-2.25	Punto GPS
826	826		2621905.08	4578770.51	-2.69	Punto GPS
827	827		2621914.45	4578780.60	-2.82	Punto GPS
828	828		2621924.03	4578769.99	-2.79	Punto GPS
829	829		2621918.61	4578761.85	-2.74	Punto GPS
830	830		2621912.83	4578753.17	-2.39	Punto GPS
831	831		2621907.08	4578744.54	-2.33	Punto GPS
832	832		2621900.90	4578735.26	-1.96	Punto GPS
833	833		2621895.38	4578726.97	-1.76	Punto GPS
834	834		2621886.87	4578714.21	-1.61	Punto GPS
835	835		2621878.88	4578702.21	-1.17	Punto GPS
836	836		2621873.69	4578694.43	-0.99	Punto GPS
837	837		2621867.59	4578685.27	-0.92	Punto GPS
838	838		2621861.64	4578676.34	-0.56	Punto GPS
839	839		2621887.06	4578657.03	-0.84	Punto GPS
840	840		2621894.14	4578673.61	-1.31	Punto GPS
841	841		2621902.53	4578693.24	-1.54	Punto GPS
842	842		2621911.26	4578713.68	-2.08	Punto GPS
843	843		2621918.31	4578730.18	-2.25	Punto GPS
844	844		2621925.76	4578747.61	-2.59	Punto GPS
845	845		2621935.99	4578760.56	-2.86	Punto GPS
846	846		2621985.40	4578764.16	-3.26	Punto GPS
847	847		2621963.35	4578753.22	-2.93	Punto GPS
848	848		2621944.02	4578732.32	-2.62	Punto GPS
849	849		2621936.83	4578709.29	-2.06	Punto GPS
850	850		2621927.17	4578678.36	-1.50	Punto GPS
851	851		2621918.28	4578649.91	-1.14	Punto GPS
852	852		2621918.46	4578638.91	-0.83	Punto GPS
853	853		2621927.55	4578657.67	-1.35	Punto GPS
854	854		2621938.61	4578680.49	-1.65	Punto GPS
855	855		2621951.99	4578708.12	-2.35	Punto GPS
856	856		2621971.36	4578709.85	-2.44	Punto GPS
857	857		2621958.79	4578678.72	-1.83	Punto GPS
858	858		2621947.64	4578651.12	-1.28	Punto GPS
859	859		2621938.32	4578628.04	-0.82	Punto GPS
860	860		2621931.56	4578611.30	-0.49	Punto GPS
861	861		2621947.38	4578604.74	-0.44	Punto GPS
862	862		2621956.96	4578630.04	-0.95	Punto GPS
863	863		2621966.22	4578654.49	-1.59	Punto GPS
864	864		2621976.10	4578680.59	-1.97	Punto GPS
865	865		2621984.00	4578701.46	-2.54	Punto GPS
866	866		2622000.08	4578721.96	-2.84	Punto GPS
867	867		2622014.16	4578735.20	-3.14	Punto GPS
868	868		2622055.66	4578728.90	-3.32	Punto GPS

Num.	Punto	Codice	COORDINATE			Descrizione
			E	N	Quota	
869	869		2622038.36	4578716.45	-3.04	Punto GPS
870	870		2622021.86	4578704.56	-2.93	Punto GPS
871	871		2622004.41	4578681.18	-2.31	Punto GPS
872	872		2621994.36	4578657.88	-2.01	Punto GPS
873	873		2621984.32	4578634.59	-1.42	Punto GPS
874	874		2621974.10	4578610.87	-1.12	Punto GPS
875	875		2621964.99	4578589.73	-0.56	Punto GPS
876	876		2621992.48	4578581.09	-0.86	Punto GPS
877	877		2622000.85	4578602.91	-1.27	Punto GPS
878	878		2622010.92	4578629.18	-1.76	Punto GPS
879	879		2622021.56	4578656.92	-2.29	Punto GPS
880	880		2622029.13	4578676.65	-2.66	Punto GPS
881	881		2622044.07	4578702.95	-3.07	Punto GPS
882	882		2622057.40	4578721.53	-3.32	Punto GPS
883	883		2622063.35	4578674.35	-2.84	Punto GPS
884	884		2622051.79	4578642.81	-2.43	Punto GPS
885	885		2622040.32	4578614.26	-1.78	Punto GPS
886	886		2622029.52	4578587.36	-1.47	Punto GPS
887	887		2622018.47	4578559.85	-0.84	Punto GPS
888	888		2622036.14	4578539.84	-0.75	Punto GPS
889	889		2622048.34	4578573.77	-1.33	Punto GPS
890	890		2622060.13	4578606.56	-1.88	Punto GPS
891	891		2622069.78	4578633.41	-2.34	Punto GPS
892	892		2622076.30	4578651.10	-2.65	Punto GPS
893	893		2622085.77	4578672.95	-3.17	Punto GPS
894	894		2622101.33	4578662.21	-3.08	Punto GPS
895	895		2622092.31	4578645.06	-2.77	Punto GPS
896	896		2622084.29	4578621.90	-2.53	Punto GPS
897	897		2622077.87	4578595.75	-1.95	Punto GPS
898	898		2622070.24	4578564.68	-1.60	Punto GPS
899	899		2622062.48	4578533.09	-0.93	Punto GPS
900	900		2622059.45	4578520.77	-0.73	Punto GPS
901	901		2622082.28	4578493.29	-0.46	Punto GPS
902	902		2622087.29	4578526.03	-0.99	Punto GPS
903	903		2622091.08	4578550.80	-1.55	Punto GPS
904	904		2622097.16	4578590.49	-2.04	Punto GPS
905	905		2622100.30	4578611.03	-2.38	Punto GPS
906	906		2622109.51	4578633.04	-2.92	Punto GPS
907	907		2622118.53	4578647.30	-3.03	Punto GPS
908	908		2622124.06	4578656.05	-3.20	Punto GPS
909	909		2622123.64	4578637.54	-2.97	Punto GPS
910	910		2622118.92	4578623.85	-2.68	Punto GPS
911	911		2622115.96	4578615.27	-2.50	Punto GPS
912	912		2622110.44	4578585.97	-2.18	Punto GPS
913	913		2622106.39	4578553.91	-1.59	Punto GPS
914	914		2622103.09	4578527.75	-1.38	Punto GPS
915	915		2622098.28	4578489.61	-0.70	Punto GPS
916	916		2622120.13	4578461.39	-0.58	Punto GPS
917	917		2622120.84	4578488.12	-0.91	Punto GPS
918	918		2622121.80	4578524.60	-1.51	Punto GPS
919	919		2622122.70	4578558.62	-1.78	Punto GPS
920	920		2622123.23	4578578.89	-2.03	Punto GPS
921	921		2622125.16	4578602.67	-2.56	Punto GPS
922	922		2622128.32	4578622.02	-2.81	Punto GPS
923	923		2622140.65	4578602.24	-2.76	Punto GPS
924	924		2622139.54	4578548.74	-2.01	Punto GPS
925	925		2622138.73	4578509.35	-1.61	Punto GPS
926	926		2622137.61	4578455.19	-0.71	Punto GPS
927	927		2622164.00	4578432.28	-0.72	Punto GPS
928	928		2622162.31	4578484.84	-1.36	Punto GPS
929	929		2622160.85	4578530.31	-1.91	Punto GPS
930	930		2622159.65	4578567.57	-2.51	Punto GPS

Num.	Punto	Codice	COORDINATE			Descrizione
			E	N	Quota	
931	931		2622158.78	4578594.71	-2.69	Punto GPS
932	932		2622195.24	4578562.34	-2.64	Punto GPS
933	933		2622194.58	4578540.73	-2.46	Punto GPS
934	934		2622194.46	4578510.33	-1.89	Punto GPS
935	935		2622194.69	4578485.49	-1.72	Punto GPS
936	936		2622194.96	4578455.02	-1.17	Punto GPS
937	937		2622195.16	4578433.01	-1.04	Punto GPS
938	938		2622195.43	4578402.82	-0.49	Punto GPS
939	939		2622218.93	4578394.66	-0.27	Punto GPS
940	940		2622218.86	4578423.21	-0.82	Punto GPS
941	941		2622218.78	4578455.59	-1.12	Punto GPS
942	942		2622218.72	4578482.79	-1.65	Punto GPS
943	943		2622218.65	4578510.80	-1.90	Punto GPS
944	944		2622224.98	4578539.87	-2.46	Punto GPS
945	945		2622257.48	4578512.38	-2.43	Punto GPS
946	946		2622263.56	4578486.12	-2.08	Punto GPS
947	947		2622270.34	4578456.84	-1.37	Punto GPS
948	948		2622277.40	4578426.37	-0.56	Punto GPS
949	949		2622282.49	4578404.38	-0.37	Punto GPS
950	950		2622292.20	4578403.24	-0.30	Punto GPS
951	951		2622290.71	4578429.66	-1.14	Punto GPS
952	952		2622288.74	4578464.59	-1.90	Punto GPS
953	953		2622287.34	4578489.48	-2.18	Punto GPS
954	954		2622286.22	4578509.42	-2.53	Punto GPS
955	955		2622328.31	4578460.91	-2.07	Punto GPS
956	956		2622321.77	4578441.93	-1.81	Punto GPS
957	957		2622314.80	4578421.70	-1.23	Punto GPS
958	958		2622307.76	4578401.30	-0.56	Punto GPS
959	959		2622301.91	4578384.30	-0.43	Punto GPS
960	960		2622332.16	4578379.28	-0.12	Punto GPS
961	961		2622339.72	4578399.64	-1.17	Punto GPS
962	962		2622345.59	4578415.44	-1.43	Punto GPS
963	963		2622351.64	4578431.72	-2.00	Punto GPS
964	964		2622356.83	4578445.70	-2.21	Punto GPS
965	965		2622360.91	4578456.68	-2.49	Punto GPS
966	966		2622369.10	4578425.85	-2.27	Punto GPS
967	967		2622360.47	4578413.67	-1.99	Punto GPS
968	968		2622352.63	4578402.60	-1.45	Punto GPS
969	969		2622344.08	4578390.52	-1.02	Punto GPS
970	970		2622334.70	4578377.29	-0.17	Punto GPS
971	971		2622352.57	4578349.89	-0.43	Punto GPS
972	972		2622358.74	4578362.66	-0.45	Punto GPS
973	973		2622367.31	4578380.39	-1.54	Punto GPS
974	974		2622374.29	4578394.82	-1.84	Punto GPS
975	975		2622382.43	4578411.66	-2.37	Punto GPS
976	976		2622393.08	4578428.52	-2.87	Punto GPS
977	977		2622418.64	4578420.63	-3.01	Punto GPS
978	978		2622412.47	4578415.43	-3.04	Punto GPS
979	979		2622406.22	4578410.17	-2.78	Punto GPS
980	980		2622399.76	4578402.42	-2.70	Punto GPS
981	981		2622393.65	4578391.55	-2.19	Punto GPS
982	982		2622386.08	4578378.09	-1.73	Punto GPS
983	983		2622378.88	4578365.27	-1.45	Punto GPS
984	984		2622372.00	4578353.02	-0.88	Punto GPS
985	985		2622363.32	4578337.57	0.02	Punto GPS
986	986		2622374.59	4578327.99	0.00	Punto GPS
987	987		2622382.81	4578340.36	-0.60	Punto GPS
988	988		2622394.23	4578357.54	-1.60	Punto GPS
989	989		2622405.67	4578374.76	-2.07	Punto GPS
990	990		2622412.32	4578384.77	-2.58	Punto GPS
991	991		2622420.41	4578396.88	-2.78	Punto GPS
992	992		2622429.83	4578410.94	-3.09	Punto GPS



Num.	Punto	Codice	COORDINATE			Descrizione
			E	N	Quota	
993	993		2622507.04	4578402.29	-3.55	Punto GPS
994	994		2622490.30	4578391.82	-3.52	Punto GPS
995	995		2622475.08	4578382.30	-3.20	Punto GPS
996	996		2622467.04	4578377.27	-3.12	Punto GPS
997	997		2622456.50	4578369.50	-3.05	Punto GPS
998	998		2622441.26	4578354.92	-2.29	Punto GPS
999	999		2622425.17	4578339.52	-1.79	Punto GPS
1000	1000		2622409.10	4578324.15	-0.99	Punto GPS
1001	1001		2622397.73	4578313.26	-0.31	Punto GPS
1002	1002		2622390.79	4578306.63	-0.26	Punto GPS
1003	1003		2622401.59	4578297.12	-0.60	Punto GPS
1004	1004		2622411.30	4578304.95	-0.52	Punto GPS
1005	1005		2622426.92	4578317.55	-1.54	Punto GPS
1006	1006		2622439.82	4578327.94	-1.80	Punto GPS
1007	1007		2622454.62	4578339.87	-2.42	Punto GPS
1008	1008		2622467.92	4578350.60	-2.68	Punto GPS
1009	1009		2622480.76	4578364.44	-2.98	Punto GPS
1010	1010		2622491.40	4578377.56	-3.34	Punto GPS
1011	1011		2622501.36	4578389.83	-3.37	Punto GPS
1012	1012		2622507.74	4578397.71	-3.49	Punto GPS
1013	1013		2622536.53	4578364.97	-3.51	Punto GPS
1014	1014		2622519.10	4578355.60	-3.25	Punto GPS
1015	1015		2622504.16	4578347.57	-3.02	Punto GPS
1016	1016		2622491.82	4578340.93	-2.99	Punto GPS
1017	1017		2622474.47	4578331.69	-2.59	Punto GPS
1018	1018		2622459.59	4578322.18	-2.27	Punto GPS
1019	1019		2622449.91	4578314.32	-2.11	Punto GPS
1020	1020		2622434.16	4578301.54	-1.60	Punto GPS
1021	1021		2622419.75	4578289.85	-0.60	Punto GPS
1022	1022		2622411.12	4578282.85	-0.70	Punto GPS
1023	1023		2622423.75	4578266.21	-0.62	Punto GPS
1024	1024		2622433.06	4578273.40	-0.67	Punto GPS
1025	1025		2622442.01	4578280.31	-0.79	Punto GPS
1026	1026		2622453.99	4578289.55	-1.68	Punto GPS
1027	1027		2622466.59	4578299.28	-1.91	Punto GPS
1028	1028		2622476.47	4578306.91	-2.20	Punto GPS
1029	1029		2622490.03	4578316.05	-2.65	Punto GPS
1030	1030		2622506.86	4578327.14	-2.72	Punto GPS
1031	1031		2622517.51	4578338.25	-3.11	Punto GPS
1032	1032		2622531.33	4578352.67	-3.28	Punto GPS
1033	1033		2622538.86	4578360.54	-3.45	Punto GPS
1034	1034		2622512.47	4578303.99	-2.19	Punto GPS
1035	1035		2622492.38	4578291.97	-2.29	Punto GPS
1036	1036		2622471.43	4578276.81	-1.51	Punto GPS
1037	1037		2622455.62	4578265.37	-0.81	Punto GPS
1038	1038		2622437.49	4578252.26	-0.50	Punto GPS
1039	1039		2622492.16	4578259.83	-1.58	Punto GPS
1040	1040		2622513.61	4578269.37	-1.97	Punto GPS
1041	1041		2622530.10	4578276.70	-2.54	Punto GPS
1042	1042		2622548.73	4578288.69	-2.79	Punto GPS
1043	1043		2622566.48	4578307.12	-3.21	Punto GPS
1044	1044		2622583.64	4578324.93	-3.32	Punto GPS
1045	1045		2622513.80	4578229.87	-1.27	Punto GPS
1046	1046		2622541.29	4578222.77	-1.77	Punto GPS
1047	1047		2622561.41	4578226.44	-2.02	Punto GPS
1048	1048		2622555.73	4578240.32	-2.15	Punto GPS
1049	1049		2622558.72	4578214.10	-1.76	Punto GPS
1050	1050		2622541.68	4578207.92	-1.32	Punto GPS
1051	1051		2622514.48	4578198.05	-0.27	Punto GPS
1052	1052		2622521.39	4578180.01	-0.44	Punto GPS
1053	1053		2622539.32	4578191.08	-1.31	Punto GPS
1054	1054		2622558.74	4578203.07	-1.81	Punto GPS

Num.	Punto	Codice	COORDINATE			Descrizione
			E	N	Quota	
1055	1055		2622566.29	4578195.68	-1.63	Punto GPS
1056	1056		2622550.05	4578182.55	-1.16	Punto GPS
1057	1057		2622529.06	4578165.57	-0.41	Punto GPS
1058	1058		2622551.11	4578156.04	-0.38	Punto GPS
1059	1059		2622562.33	4578173.39	-1.15	Punto GPS
1060	1060		2622573.03	4578189.94	-1.60	Punto GPS
1061	1061		2622605.31	4578161.71	-1.66	Punto GPS
1062	1062		2622594.01	4578147.65	-1.27	Punto GPS
1063	1063		2622577.43	4578127.01	-0.48	Punto GPS
1064	1064		2622596.30	4578105.94	-0.38	Punto GPS
1065	1065		2622611.09	4578122.72	-1.02	Punto GPS
1066	1066		2622629.10	4578143.15	-1.59	Punto GPS
1067	1067		2622649.33	4578131.42	-1.72	Punto GPS
1068	1068		2622631.94	4578108.80	-1.08	Punto GPS
1069	1069		2622612.54	4578083.57	-0.60	Punto GPS
1070	1070		2622638.11	4578069.08	-0.70	Punto GPS
1071	1071		2622654.72	4578092.10	-0.71	Punto GPS
1072	1072		2622668.49	4578111.18	-1.56	Punto GPS
1073	1073		2622673.58	4578084.83	-0.72	Punto GPS
1074	1074		2622683.10	4578078.04	-0.50	Punto GPS
1075	1075		2622756.74	4578049.93	-1.85	Punto GPS
1076	1076		2622808.64	4578013.16	-1.66	Punto GPS
1077	1077		2622792.90	4577994.30	-1.27	Punto GPS
1078	1078		2622815.56	4577986.10	-1.49	Punto GPS
1079	1079		2622830.38	4577976.74	-1.56	Punto GPS
1080	1080		2622837.65	4577966.06	-1.56	Punto GPS
1081	1081		2622850.14	4577951.43	-1.55	Punto GPS
1082	1082		2622866.31	4577936.26	-1.56	Punto GPS
1083	1083		2622873.94	4577952.75	-1.93	Punto GPS
1084	1084		2622883.36	4577903.86	-1.35	Punto GPS
1085	1085		2622894.67	4577891.73	-1.59	Punto GPS
1086	1086		2622919.75	4577874.86	-1.87	Punto GPS
1087	1087		2622937.16	4577855.45	-1.89	Punto GPS
1088	1088		2622948.58	4577848.47	-1.67	Punto GPS
1089	1089		2622967.49	4577829.39	-1.64	Punto GPS
1090	1090		2622984.34	4577819.66	-1.60	Punto GPS
1091	1091		2623002.02	4577811.02	-1.49	Punto GPS
1092	1092		2623017.77	4577827.76	-1.86	Punto GPS
1093	1093		2622999.75	4577834.84	-2.09	Punto GPS
1094	1094		2622982.05	4577844.54	-2.21	Punto GPS
1095	1095		2623033.37	4577811.55	-1.73	Punto GPS
1096	1096		2623009.70	4577790.96	-1.32	Punto GPS
1097	1097		2623040.27	4577799.93	-1.79	Punto GPS
1098	1098		2623020.11	4577774.30	-1.18	Punto GPS
1099	1099		2623037.82	4577761.82	-0.92	Punto GPS
1100	1100		2623059.70	4577788.40	-1.51	Punto GPS
1101	1101		2623077.67	4577785.72	-2.03	Punto GPS
1102	1102		2623062.56	4577764.54	-1.50	Punto GPS
1103	1103		2623048.75	4577745.16	-1.01	Punto GPS
1104	1104		2623059.22	4577732.70	-1.12	Punto GPS
1105	1105		2623076.04	4577751.45	-1.90	Punto GPS
1106	1106		2623095.99	4577759.73	-1.93	Punto GPS
1107	1107		2623078.18	4577733.80	-1.29	Punto GPS
1108	1108		2623081.55	4577706.08	-0.85	Punto GPS
1109	1109		2623096.97	4577728.73	-1.37	Punto GPS
1110	1110		2623110.24	4577748.23	-1.82	Punto GPS
1111	1111		2623125.42	4577729.92	-1.42	Punto GPS
1112	1112		2623109.38	4577712.09	-1.13	Punto GPS
1113	1113		2623097.43	4577698.80	-0.91	Punto GPS
1114	1114		2623119.77	4577688.62	-1.23	Punto GPS
1115	1115		2623142.66	4577705.87	-2.12	Punto GPS
1116	1116		2623150.65	4577669.92	-1.26	Punto GPS

Num.	Punto	Codice	COORDINATE			Descrizione
			E	N	Quota	
1117	1117		2623169.70	4577660.06	-1.40	Punto GPS
1118	1118		2623212.38	4577625.53	-1.39	Punto GPS
1119	1119		2623228.64	4577601.25	-1.37	Punto GPS
1120	1120		2623244.04	4577582.09	-1.28	Punto GPS
1121	1121		2623329.33	4577610.18	-2.06	Punto GPS
1122	1122		2623348.60	4577623.32	-2.37	Punto GPS
1123	1123		2623371.42	4577611.95	-2.49	Punto GPS
1124	1124		2623349.71	4577596.37	-2.05	Punto GPS
1125	1125		2623362.66	4577576.71	-2.04	Punto GPS
1126	1126		2623385.19	4577591.77	-2.32	Punto GPS
1127	1127		2623422.19	4577571.58	-2.43	Punto GPS
1128	1128		2623415.71	4577544.60	-2.01	Punto GPS
1129	1129		2623387.11	4577547.03	-1.75	Punto GPS
1130	1130		2623366.58	4577559.79	-1.70	Punto GPS
1131	1131		2623354.86	4577531.79	-2.13	Punto GPS
1132	1132		2623348.77	4577554.59	-1.90	Punto GPS
1133	1133		2623386.45	4577526.78	-1.98	Punto GPS
1134	1134		2623451.33	4577532.67	-2.32	Punto GPS
1135	1135		2623472.76	4577551.05	-2.76	Punto GPS
1136	1136		2623493.44	4577537.17	-2.59	Punto GPS
1137	1137		2623471.40	4577516.91	-2.23	Punto GPS
1138	1138		2623488.66	4577501.86	-2.39	Punto GPS
1139	1139		2623508.94	4577519.72	-2.53	Punto GPS
1140	1140		2623527.60	4577501.76	-2.42	Punto GPS
1141	1141		2623512.72	4577481.53	-2.43	Punto GPS
1142	1142		2623528.11	4577468.64	-2.31	Punto GPS
1143	1143		2623546.50	4577459.49	-2.25	Punto GPS
1144	1144		2623566.54	4577443.03	-2.56	Punto GPS
1145	1145		2623594.79	4577428.15	-2.29	Punto GPS
1146	1146		2623632.56	4577411.39	-2.18	Punto GPS
1147	1147		2623596.31	4577374.80	-1.91	Punto GPS
1148	1148		2623607.26	4577365.42	-1.80	Punto GPS
1149	1149		2623621.42	4577355.52	-1.70	Punto GPS
1150	1150		2623631.15	4577343.37	-1.69	Punto GPS
1151	1151		2623651.78	4577331.15	-1.88	Punto GPS
1152	1152		2623818.59	4577249.38	-2.04	Punto GPS
1153	1153		2623794.93	4577247.61	-2.21	Punto GPS
1154	1154		2623820.54	4577221.93	-2.22	Punto GPS
1155	1155		2623857.69	4577197.99	-2.18	Punto GPS
1156	1156		2623848.14	4577184.24	-2.32	Punto GPS
1157	1157		2623868.14	4577181.40	-2.17	Punto GPS
1158	1158		2623879.66	4577197.02	-2.10	Punto GPS
1159	1159		2622278.92	4578382.66	0.71	Punto GPS
1160	1160		2622285.09	4578390.01	0.01	Punto GPS
1161	1161		2622254.70	4578403.69	0.00	Punto GPS
1162	1162		2622268.17	4578402.91	0.28	Punto GPS
1163	1163		2622768.61	4578100.36	-2.73	Punto GPS
1164	1164		2622761.29	4578091.44	-2.53	Punto GPS
1165	1165		2622760.91	4578089.10	-2.53	Punto GPS
1166	1166		2622758.78	4578072.58	-2.15	Punto GPS
1167	1167		2621783.67	4578811.89	-1.30	Punto GPS
1168	1168		2621800.62	4578802.79	-1.57	Punto GPS
1169	1169		2621778.75	4578807.43	-0.96	Punto GPS
1170	1170		2621773.50	4578797.04	-0.74	Punto GPS
1171	1171		2621780.77	4578828.93	-1.09	Punto GPS
1172	1172		2622337.31	4578371.17	-0.55	Punto GPS
1173	1173		2622350.05	4578360.81	-0.83	Punto GPS
1174	1174		2622350.46	4578353.67	-0.43	Punto GPS
1175	1175		2622527.14	4578192.70	-0.96	Punto GPS
1176	1176		2622547.08	4578176.33	-0.81	Punto GPS
1177	1177		2622579.13	4578141.83	-0.92	Punto GPS
1178	1178		2622608.79	4578121.37	-0.67	Punto GPS

Num.	Punto	Codice	COORDINATE			Descrizione
			E	N	Quota	
1179	1179		2622630.87	4578106.46	-0.73	Punto GPS
1180	1180		2622771.42	4578091.99	-3.79	Punto GPS
1181	1181		2622769.69	4578061.91	-2.80	Punto GPS
1182	1182		2622765.57	4578029.24	-1.95	Punto GPS
1183	1183		2622765.91	4577990.45	-1.07	Punto GPS
1184	1184		2622768.60	4578098.49	-2.73	Punto GPS
1185	1185		2622670.56	4578080.50	-0.62	Punto GPS
1186	1186		2622668.45	4578071.72	-0.46	Punto GPS
1187	1187		2622668.13	4578077.00	-0.53	Punto GPS
1188	1188		2622675.09	4578080.27	-0.61	Punto GPS
1189	1189		2622680.70	4578075.43	-0.41	Punto GPS
1190	1190		2622677.76	4578072.24	-0.31	Punto GPS
1191	1191		2622677.75	4578078.48	-0.53	Punto GPS
1192	1192		2622678.80	4578076.05	-0.46	Punto GPS
1193	1193		2622729.39	4578048.58	-0.91	Punto GPS
1194	1194		2622713.52	4578037.60	-0.45	Punto GPS
1195	1195		2622731.18	4578049.74	-0.91	Punto GPS
1196	1196		2622732.28	4578047.40	-0.91	Punto GPS
1197	1197		2622714.72	4578036.36	-0.52	Punto GPS
1198	1198		2622724.68	4578026.78	-0.40	Punto GPS
1199	1199		2622735.36	4578018.67	-0.27	Punto GPS
1200	1200		2622743.01	4578012.22	-0.27	Punto GPS
1201	1201		2622749.49	4578012.30	-0.70	Punto GPS
1202	1202		2622895.27	4577877.65	-0.62	Punto GPS
1203	1203		2622898.95	4577874.14	-1.30	Punto GPS
1204	1204		2622901.89	4577871.61	-1.06	Punto GPS
1205	1205		2622907.05	4577867.43	-0.49	Punto GPS
1206	1206		2622891.91	4577880.95	-0.62	Punto GPS
1207	1207		2622888.33	4577870.16	-0.62	Punto GPS
1208	1208		2622884.04	4577873.57	-0.62	Punto GPS
1209	1209		2623184.37	4577612.94	-0.28	Punto GPS
1210	1210		2623165.61	4577606.83	-0.23	Punto GPS
1211	1211		2623171.65	4577608.79	-0.25	Punto GPS
1212	1212		2623176.13	4577610.26	-0.26	Punto GPS
1213	1213		2623167.27	4577640.64	-0.75	Punto GPS
1214	1214		2623184.52	4577625.26	-0.75	Punto GPS
1215	1215		2622241.60	4578388.12	1.47	Punto GPS
1216	1216		2622241.57	4578389.05	0.63	Punto GPS
1217	1217		2622237.66	4578384.09	1.47	Punto GPS
1218	1218		2622236.46	4578383.55	-0.08	Punto GPS
1219	1219		2622259.99	4578399.51	0.28	Punto GPS
1220	1220		2622251.04	4578389.69	0.49	Punto GPS
1221	1221		2622282.80	4578385.41	0.28	Punto GPS
1222	1222		2622274.40	4578376.55	0.71	Punto GPS
1223	1223		2622463.13	4578275.82	-1.50	Punto GPS
1224	1224		2622259.04	4578449.06	-1.20	Punto GPS
1225	1225		2623578.53	4577456.44	-1.88	Punto GPS
1226	1226		2623572.09	4577429.30	-3.50	Punto GPS
1227	1227		2623579.83	4577443.95	-2.57	Punto GPS
1228	1228		2623575.88	4577462.88	-1.90	Punto GPS
1229	1229		2623568.48	4577447.34	-2.60	Punto GPS
1230	1230		2623569.29	4577432.62	-3.50	Punto GPS
1231	1231		2623569.43	4577457.57	-2.21	Punto GPS
1232	1232		2622509.23	4578200.31	-0.40	Punto GPS
1233	1233		2622517.36	4578206.82	-0.67	Punto GPS
1234	1234		2622519.51	4578211.07	-0.67	Punto GPS
1235	1235		2622520.89	4578216.51	-0.67	Punto GPS
1236	1236		2622519.75	4578220.70	-0.75	Punto GPS
1237	1237		2622507.99	4578237.92	-1.36	Punto GPS
1238	1238		2622506.77	4578240.80	-1.36	Punto GPS
1239	1239		2622507.54	4578245.08	-1.36	Punto GPS
1240	1240		2622506.99	4578247.87	-1.36	Punto GPS



Num.	Punto	Codice	COORDINATE			Descrizione
			E	N	Quota	
1241	1241		2622504.96	4578249.72	-1.36	Punto GPS
1242	1242		2622501.55	4578249.16	-1.36	Punto GPS
1243	1243		2622498.29	4578246.75	-1.26	Punto GPS
1244	1244		2622496.31	4578245.91	-1.10	Punto GPS
1245	1245		2622493.65	4578246.27	-1.02	Punto GPS
1246	1246		2622490.51	4578246.27	-0.95	Punto GPS
1247	1247		2622488.31	4578244.50	-0.87	Punto GPS
1248	1248		2622470.34	4578255.97	-0.84	Punto GPS
1249	1249		2622466.80	4578256.21	-0.84	Punto GPS
1250	1250		2622462.29	4578254.77	-0.75	Punto GPS
1251	1251		2622459.21	4578252.36	-0.68	Punto GPS
1252	1252		2622458.46	4578249.00	-0.60	Punto GPS
1253	1253		2622760.07	4578152.16	-3.03	Punto GPS
1254	1254		2622805.73	4578114.39	-3.01	Punto GPS
1255	1255		2622897.41	4578038.56	-2.99	Punto GPS
1256	1256		2622985.80	4577965.45	-2.97	Punto GPS
1257	1257		2623091.27	4577878.21	-2.95	Punto GPS
1258	1258		2622796.65	4578093.84	-2.57	Punto GPS
1259	1259		2622789.55	4578103.09	-2.63	Punto GPS
1260	1260		2622783.73	4578110.67	-2.67	Punto GPS
1261	1261		2622777.24	4578119.12	-2.72	Punto GPS
1262	1262		2622770.63	4578127.74	-2.78	Punto GPS
1263	1263		2622761.62	4578139.48	-2.84	Punto GPS
1264	1264		2622752.86	4578150.90	-2.91	Punto GPS
1265	1265		2622745.27	4578160.79	-2.97	Punto GPS
1266	1266		2622742.30	4578164.67	-2.99	Punto GPS
1267	1267		2623383.28	4577636.67	-2.89	Punto GPS
1268	1268		2623367.16	4577650.01	-2.89	Punto GPS
1269	1269		2623350.04	4577664.17	-2.89	Punto GPS
1270	1270		2623327.00	4577683.23	-2.90	Punto GPS
1271	1271		2623288.46	4577715.11	-2.91	Punto GPS
1272	1272		2623259.63	4577738.95	-2.91	Punto GPS
1273	1273		2623234.08	4577760.08	-2.92	Punto GPS
1274	1274		2623207.80	4577781.82	-2.93	Punto GPS
1275	1275		2623176.94	4577807.35	-2.93	Punto GPS
1276	1276		2623147.10	4577832.03	-2.94	Punto GPS
1277	1277		2623120.59	4577853.96	-2.95	Punto GPS
1278	1278		2622533.64	4578312.76	-2.52	Punto GPS
1279	1279		2622606.32	4578203.75	-2.22	Punto GPS
1280	1280		2622629.13	4578184.27	-2.14	Punto GPS
1281	1281		2622582.40	4578237.33	-2.41	Punto GPS
1282	1282		2622597.61	4578224.34	-2.39	Punto GPS
1283	1283		2622620.42	4578204.86	-2.34	Punto GPS
1284	1284		2622658.44	4578172.39	-2.32	Punto GPS
1285	1285		2622672.54	4578173.50	-2.42	Punto GPS
1286	1286		2622595.39	4578252.54	-2.81	Punto GPS
1287	1287		2622633.41	4578220.07	-2.65	Punto GPS
1288	1288		2622632.30	4578234.17	-2.85	Punto GPS
1289	1289		2622655.11	4578214.68	-2.74	Punto GPS
1290	1290		2622677.92	4578195.20	-2.79	Punto GPS
1291	1291		2622593.17	4578280.74	-3.04	Punto GPS
1292	1292		2622622.47	4578268.86	-3.12	Punto GPS
1293	1293		2622590.95	4578308.94	-3.24	Punto GPS
1294	1294		2622641.01	4578213.57	-2.62	Punto GPS
1295	1295		2622645.29	4578249.38	-3.11	Punto GPS
1296	1296		2623202.60	4577747.08	-2.48	Punto GPS
1297	1297		2623240.62	4577714.61	-2.52	Punto GPS
1298	1298		2623034.20	4577904.06	-2.93	Punto GPS
1299	1299		2623057.02	4577884.57	-2.82	Punto GPS
1300	1300		2623095.04	4577852.10	-2.75	Punto GPS
1301	1301		2623133.06	4577819.63	-2.72	Punto GPS
1302	1302		2623171.08	4577787.16	-2.66	Punto GPS



Num.	Punto	Codice	COORDINATE			Descrizione
			E	N	Quota	
1303	1303		2623224.30	4577741.70	-2.66	Punto GPS
1304	1304		2623262.33	4577709.22	-2.73	Punto GPS
1305	1305		2623285.14	4577689.74	-2.77	Punto GPS
1306	1306		2623055.91	4577898.67	-2.95	Punto GPS
1307	1307		2623154.76	4577814.25	-2.80	Punto GPS
1308	1308		2623200.38	4577775.28	-2.78	Punto GPS
1309	1309		2623253.61	4577729.82	-2.77	Punto GPS
1310	1310		2623284.03	4577703.84	-2.83	Punto GPS
1311	1311		2623306.84	4577684.36	-2.83	Punto GPS
1312	1312		2622409.72	4578358.51	-1.86	Punto GPS
1313	1313		2622423.82	4578359.62	-2.10	Punto GPS
1314	1314		2621920.84	4578802.35	-2.77	Punto GPS
1315	1315		2621936.05	4578789.36	-3.05	Punto GPS
1316	1316		2621951.26	4578776.37	-3.03	Punto GPS
1317	1317		2621912.13	4578822.95	-3.12	Punto GPS
1318	1318		2621972.96	4578770.99	-3.19	Punto GPS
1319	1319		2621911.02	4578837.04	-3.35	Punto GPS
1320	1320		2621956.65	4578798.08	-3.25	Punto GPS
1321	1321		2621979.46	4578778.59	-3.30	Punto GPS
1322	1322		2622184.77	4578603.24	-3.07	Punto GPS
1323	1323		2622207.58	4578583.76	-3.08	Punto GPS
1324	1324		2622230.39	4578564.28	-2.98	Punto GPS
1325	1325		2622435.70	4578388.93	-2.90	Punto GPS
1326	1326		2621887.10	4578870.63	-3.42	Punto GPS
1327	1327		2621917.52	4578844.65	-3.42	Punto GPS
1328	1328		2621932.72	4578831.66	-3.25	Punto GPS
1329	1329		2621947.93	4578818.67	-3.45	Punto GPS
1330	1330		2621963.14	4578805.68	-3.37	Punto GPS
1331	1331		2622153.24	4578643.32	-3.31	Punto GPS
1332	1332		2622176.05	4578623.84	-3.26	Punto GPS
1333	1333		2622198.87	4578604.35	-3.26	Punto GPS
1334	1334		2622252.09	4578558.89	-3.27	Punto GPS
1335	1335		2622274.91	4578539.41	-3.06	Punto GPS
1336	1336		2622297.72	4578519.92	-2.85	Punto GPS
1337	1337		2622312.93	4578506.94	-2.74	Punto GPS
1338	1338		2622449.80	4578390.03	-3.09	Punto GPS
1339	1339		2621878.39	4578891.22	-3.48	Punto GPS
1340	1340		2621916.41	4578858.75	-3.49	Punto GPS
1341	1341		2622182.55	4578631.44	-3.43	Punto GPS
1342	1342		2622220.57	4578598.97	-3.47	Punto GPS
1343	1343		2622243.38	4578579.48	-3.46	Punto GPS
1344	1344		2622289.01	4578540.52	-3.36	Punto GPS
1345	1345		2622304.21	4578527.53	-3.12	Punto GPS
1346	1346		2622334.63	4578501.55	-2.89	Punto GPS
1347	1347		2622349.84	4578488.56	-2.85	Punto GPS
1348	1348		2622357.44	4578482.07	-2.88	Punto GPS
1349	1349		2622403.07	4578443.10	-3.14	Punto GPS
1350	1350		2622441.09	4578410.63	-3.22	Punto GPS
1351	1351		2622448.69	4578404.13	-3.21	Punto GPS
1352	1352		2621869.67	4578911.81	-3.57	Punto GPS
1353	1353		2622363.94	4578489.67	-3.12	Punto GPS
1354	1354		2622371.54	4578483.18	-3.20	Punto GPS
1355	1355		2622394.35	4578463.69	-3.25	Punto GPS
1356	1356		2622417.16	4578444.21	-3.25	Punto GPS
1357	1357		2622439.98	4578424.73	-3.37	Punto GPS
1358	1358		2622470.39	4578398.75	-3.44	Punto GPS
1359	1359		2622393.24	4578477.79	-3.40	Punto GPS
1360	1360		2622423.66	4578451.81	-3.40	Punto GPS
1361	1361		2622438.87	4578438.82	-3.45	Punto GPS
1362	1362		2622484.49	4578399.86	-3.62	Punto GPS
1363	1363		2622437.76	4578452.92	-3.63	Punto GPS
1364	1364		2622483.38	4578413.96	-3.86	Punto GPS