
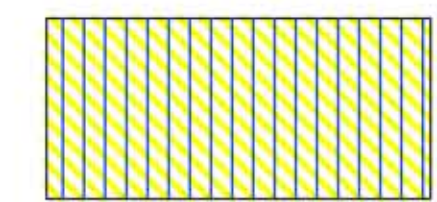


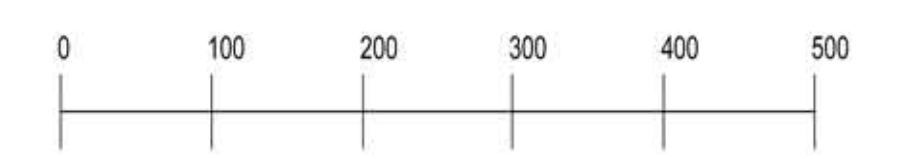


-  AP – AREE AD ALTA PROBABILITA' DI INONDAZIONE
-  R4 – AREE A RISCHIO MOLTO ELEVATO
-  MP – AREE A MODERATA PROBABILITA' DI INONDAZIONE
-  R3 – AREE A RISCHIO ELEVATO




COMUNE DI BARLETTA
 Medaglia d'oro al merito civile e militare
 Città' della Disfida
AREA TECNICA - SETTORE LAVORI PUBBLICI
 REALIZZAZIONE DI URBANIZZAZIONI PRIMARIE
 NEL PIANO DI ZONA DELLA NUOVA 167,
 2° E 3° TRIENNIO.
 In parziale variante alla viabilità approvata con il P.E.E.P.
 Responsabile Unico del Procedimento
 Dott. Ing. **Sebastiano LONGANO**



PROGETTO ESECUTIVO
CARTA DEI VINCOLI P.A.I
PLANIMETRIA GENERALE

CODICE ELABORATO: **E 000 ID00 IDR CT 01** REV: **B** SCALA: 1:5.000
 NOME FILE: E000ID00IDRCT01 B.dwg

CONSORZIO AGGIUDICATARIO:
 Research Consorzio Stabile Scad
 Il Dapprimento Legale 

IMPRESA AFFIDATARIA:
COBAR S.p.A.
 L'AMMINISTRATORE
 Vito Matteo BAROZZI 

ATTIVITA' DI PROGETTAZIONE:
VAMS 
 Viabilità e corpo stradale
 Idrologia ed idraulica
 Impianti
 Strutture
 Geotecnica
 Sicurezza
 Ambiente
 Opere a verde
 Caratterizzazione
 Computi e Misure
 Geologia
 Architettura ed Urb.

RESPONSABILI DI SETTORE:
 Viabilità e corpo stradale: Dott. Ing. F. Ferraro
 Idrologia ed idraulica: Dott. Ing. A. Adamello
 Impianti: Dott. Ing. F. Di Benedetto
 Strutture: Dott. Ing. G. Filosa
 Geotecnica: Dott. Ing. E. Capanna
 Sicurezza: Dott. Ing. F. Ferraro
 Ambiente: Dott. G. Poiti
 Opere a verde: Arch. M. Rosati
 Caratterizzazione: Dott. Ing. E. Capanna
 Computi e Misure: Dott. Ing. M. Colombati
 Geologia: Dott. Geol. B. Colomelli
 Architettura ed Urb.: Dott. Arch. M. Talarani

RESPONSABILE DI PROGETTO:
 Dott. Ing. **Niccolò SARACA**


REV.	DESCRIZIONE	DATA	DISEGNATO	VERIFICATO	APPROVATO
A	EMMISSIONE PER APPROVAZIONE	Giugno 2015	M.Villanova	F. Ferraro	N.Saraca
B	REVISIONE A SEGUITO ISTRUTTORIA	Luglio 2015	M.Villanova	F. Ferraro	N.Saraca