






-  AP - AREE AD ALTA PROBABILITA' DI INONDAZIONE
-  R4 - AREE A RISCHIO MOLTO ELEVATO
-  MP - AREE A MODERATA PROBABILITA' DI INONDAZIONE
-  R3 - AREE A RISCHIO ELEVATO
-  PERIMETRAZIONE DELLA NUOVA 167 (P.E.E.P.)


COMUNE DI BARLETTA
 Medaglia d'oro al merito civile e militare
 Città' della Disfida
AREA TECNICA - SETTORE LAVORI PUBBLICI
 REALIZZAZIONE DI URBANIZZAZIONI PRIMARIE
 NEL PIANO DI ZONA DELLA NUOVA 167,
 2° E 3° TRIENNIO.
 In parziale variante alla viabilità approvata con il P.E.E.P.
 Responsabile Unico del Procedimento
 Dott. Ing. Sebastiano LONGANO



PROGETTO ESECUTIVO
 Pianta della nuova viabilità
 Vincoli Idrogeologici

CODICE ELABORATO: E 000 GE00 GEO CI 01		REV: B	SCALA: 1:5.000		
CONSORZIO AGGIUDICATARIO: Research Consorzio Stabile Scat <i>Il Raggruppamento Legale</i>		ATTIVITA' DI PROGETTAZIONE: VAMS <i>ingegneri</i> RESPONSABILE DI PROGETTO: Dott. Ing. Niccolò Saracca			
IMPRESA AFFIDATARIA: COBAR S.p.A. L'AMMINISTRATORE Vito Matteo BAROZZI		Responsabili di settore: Viabilità e corpo stradale: Dott. Ing. F. Ferraro Idrologia ed Idraulica: Dott. Ing. A. Adornello Impianti: Dott. Ing. G. Rizza Strutture: Dott. Ing. E. Capanna Geotecnica: Dott. G. Piffi Sicurezza: Dott. Ing. F. Ferraro Antisismica: Dott. G. Piffi Opere a verde: Arch. M. Rosati Coordinamento: Dott. Ing. E. Capanna Controllo e Misura: Dott. Ing. M. Colaninelli Geologia: Dott. Geol. B. Colaninelli Architettura ed Urb.: Dott. Arch. M. Talarini			
REV. A	DESCRIZIONE EMISSIONE PER APPROVAZIONE	DATA Giugno 2015	DISEGNATO M.Vilanova	VERIFICATO F. Ferraro	APPROVATO N.Saracca
REV. B	REVISIONE A SEGUITO ISTRUTTORIA	DATA Luglio 2015	DISEGNATO M.Vilanova	VERIFICATO F. Ferraro	APPROVATO N.Saracca