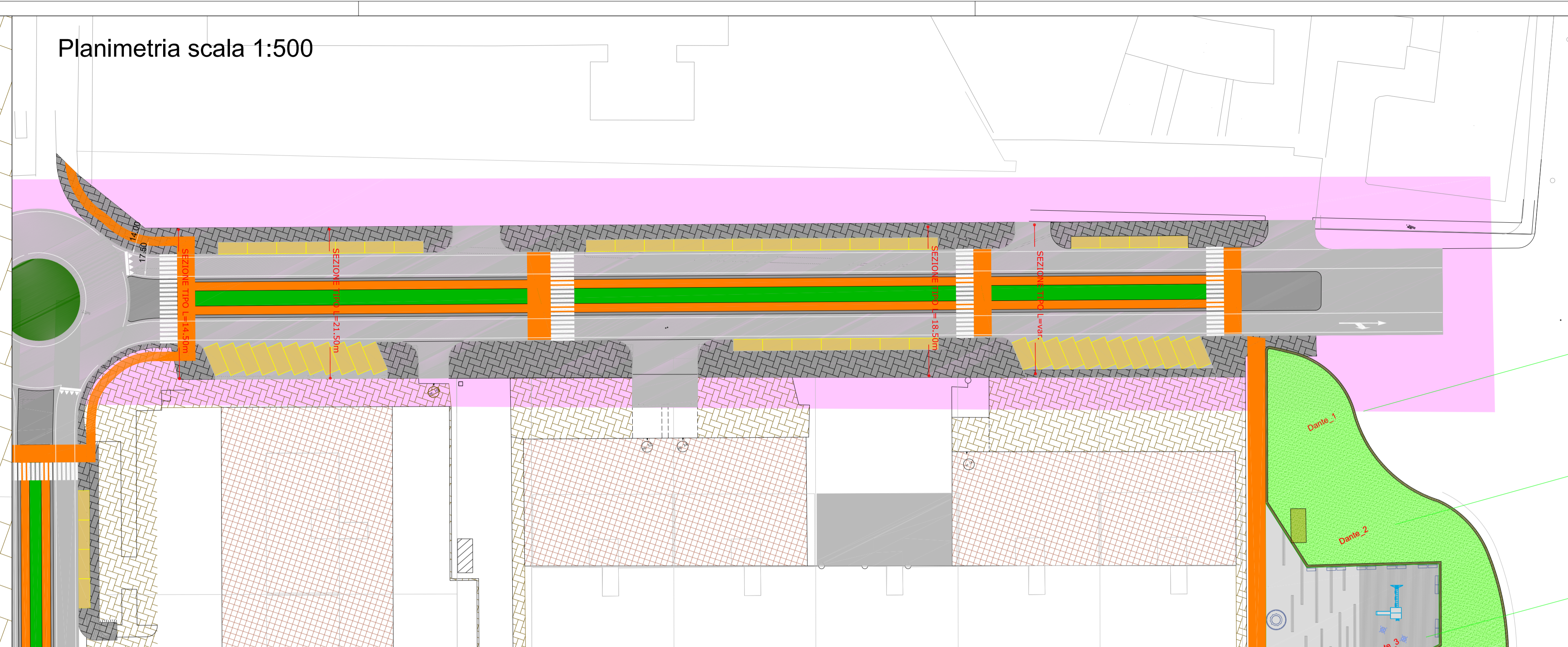
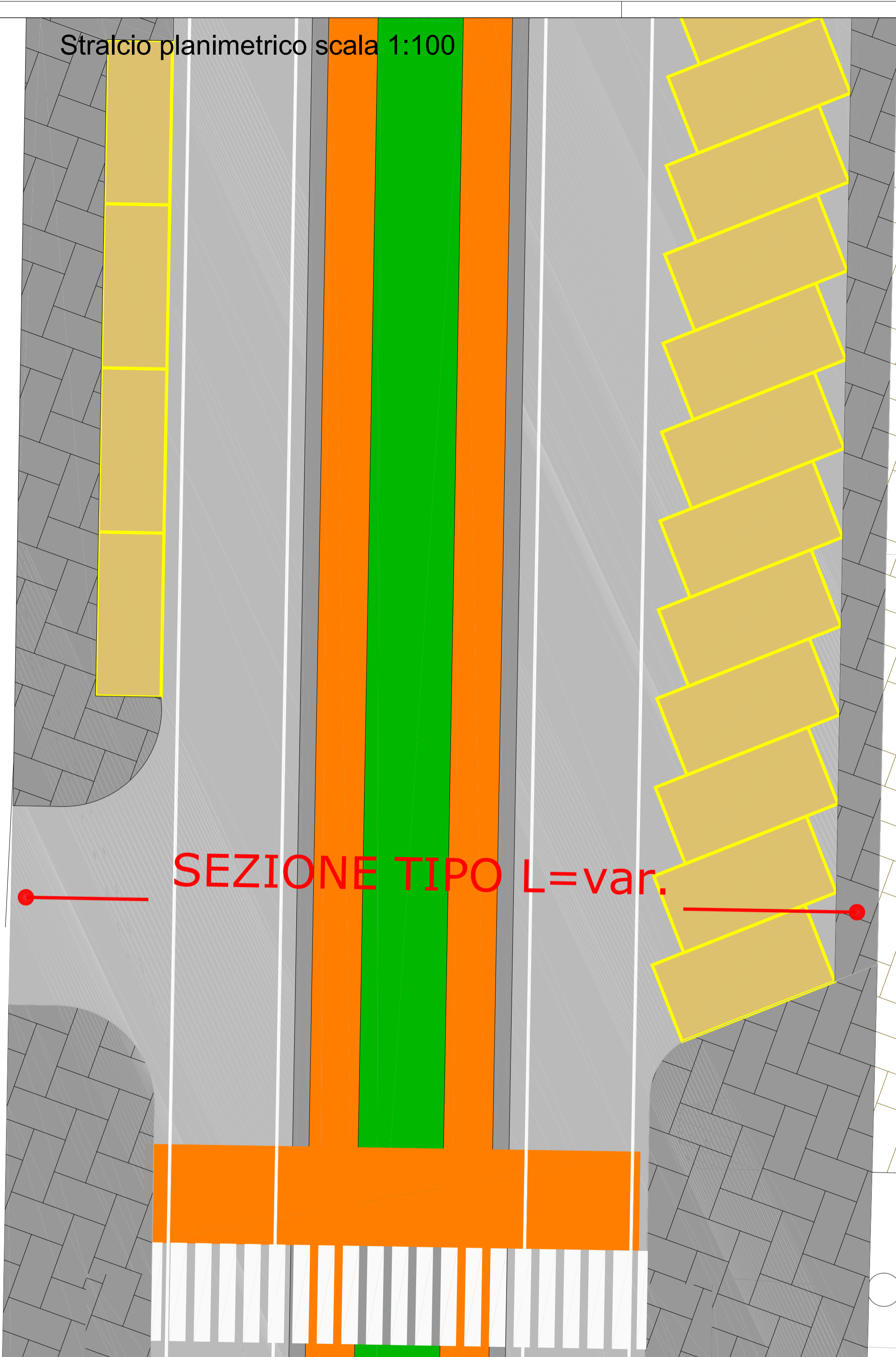


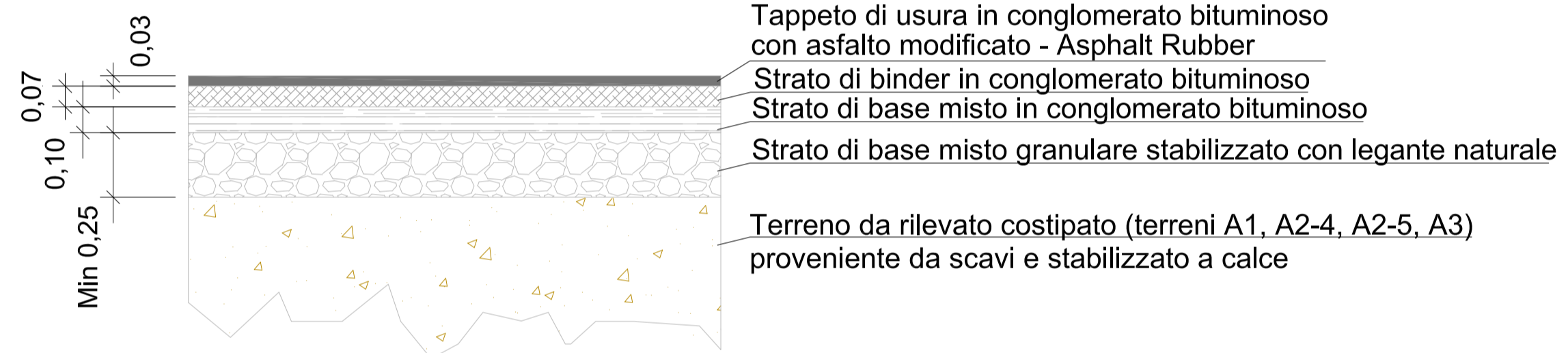
Stralcio planimetrico scala 1:100

Planimetria scala 1:500



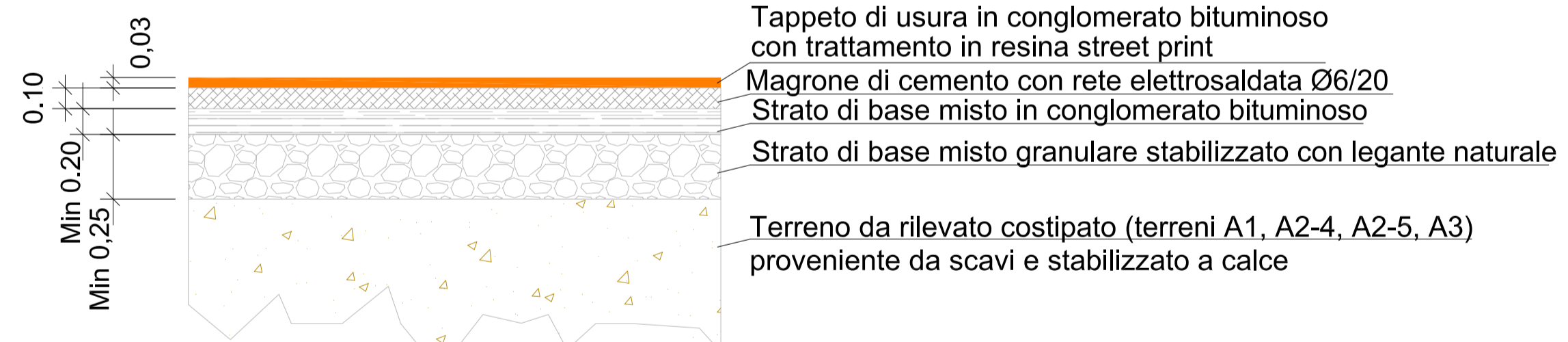
SEZIONE TIPO L=var.

**Pacchetto stradale viabilità auto**



Tappeto di usura in conglomerato bituminoso con asfalto modificato - Asphalt Rubber  
 Strato di binder in conglomerato bituminoso  
 Strato di base misto in conglomerato bituminoso  
 Strato di base misto granulare stabilizzato con legante naturale  
 Terreno da rilevato costipato (terreni A1, A2-4, A2-5, A3) proveniente da scavi e stabilizzato a calce

**Pacchetto stradale pista ciclabile**



Tappeto di usura in conglomerato bituminoso con trattamento in resina street print  
 Magrone di cemento con rete elettrosaldata Ø6/20  
 Strato di base misto in conglomerato bituminoso  
 Strato di base misto granulare stabilizzato con legante naturale  
 Terreno da rilevato costipato (terreni A1, A2-4, A2-5, A3) proveniente da scavi e stabilizzato a calce

Legenda

Viabilità in oggetto



**COMUNE DI BARLETTA**

Medaglia d'oro al merito civile e militare  
 Città' della Disfida

AREA TECNICA - SETTORE LAVORI PUBBLICI  
 REALIZZAZIONE DI URBANIZZAZIONI PRIMARIE  
 NEL PIANO DI ZONA DELLA NUOVA 167,  
 2° E 3° TRIENNIO.

In parziale variante alla viabilità approvata con il P.E.E.P.  
 Responsabile Unico del Procedimento  
 Dott. Ing. Sebastiano LONGANO

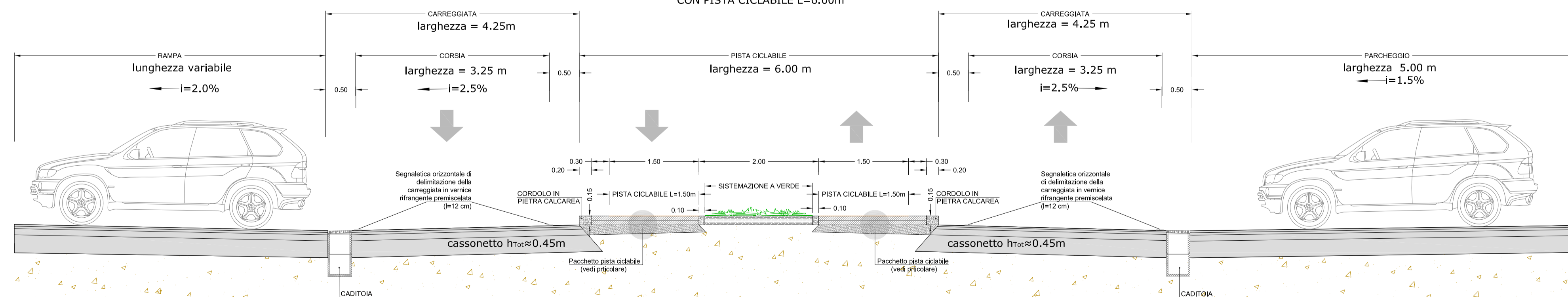


**PROGETTO ESECUTIVO  
 PROGETTO STRADALE**

Sezioni stadali tipo  
 Asse 50 Larghezza carreggiata var.

**SEZIONE TIPO L=VAR. scala 1:50**

CON PISTA CICLABILE L=6.00m



CODICE ELABORATO: E 0100 CS100 TRA ST 04 REV. C  
 SCALA: varie  
 NOME FILE: E000CS00TRAST04C.dwg

CONSORZIO AGGIUDICATARIO: **Research Consorzio Stabile Scat**  
 Il Rappresentante Legale: **ReseArch**

IMPRESA AFFIDATARIA: **COBAR S.p.A.**  
 L'AMMINISTRATORE: **Vito Matteo BAROZZI**

ATTIVITÀ DI PROGETTAZIONE: **VAMS**  
 RESPONSABILE DI PROGETTO: **Dott. Ing. Nicola Spacca**

Responsabili di settore:  
 Viabilità e corpo stradale: Dott. Ing. F. Ferraro  
 Idrologia ed Idraulica: Dott. Ing. A. Ademollo  
 Impianti: Dott. Ing. F. Di Benedetto  
 Strutture: Dott. Ing. G. Filosa  
 Geotecnica: Dott. Ing. E. Capanna  
 Sicurezza: Dott. Ing. F. Ferraro  
 Ambiente: Dott. G. Politi  
 Opere a verde: Arch. M. Rosati  
 Caratterizzazione: Dott. Ing. E. Capanna  
 Comandi e Misure: Dott. Ing. M. Colombatti  
 Geologia: Dott. Geol. B. Colonnelli  
 Architettura ed Urb.: Dott. Arch. M. Tataranni

REV.	DESCRIZIONE	DATA	DISEGNATO	VERIFICATO	APPROVATO
A	EMISSIONE PER APPROVAZIONE	Giugno 2015	M.Villanova	F. Ferraro	N.Saraca
B	REVISIONE A SEGUITO ISTRUTTORIA	Luglio 2015	M.Villanova	F. Ferraro	N.Saraca
C	REVISIONE A SEGUITO ISTRUTTORIA	Luglio 2015	R.Andrei	F. Ferraro	N.Saraca