KEY PLAN

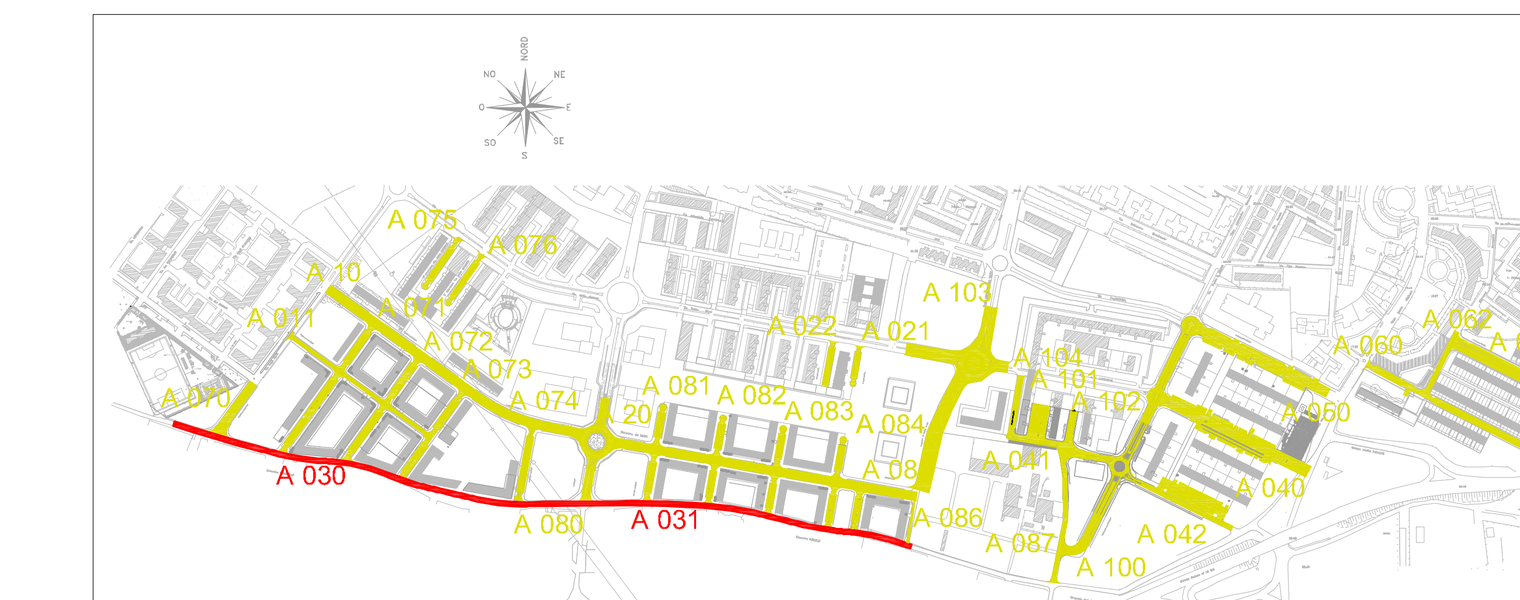

PROFILO Asse_030-031 — SEZIONE A30-31_S_49 — PROGRESSIVA 960.00

LEGENDA: Profilo terreno; Profilo progetto; Sup. di scavo = mq 2.86; Sup. di riporto = mq 1.20; Sviluppo della sede stradale = ml 7.00

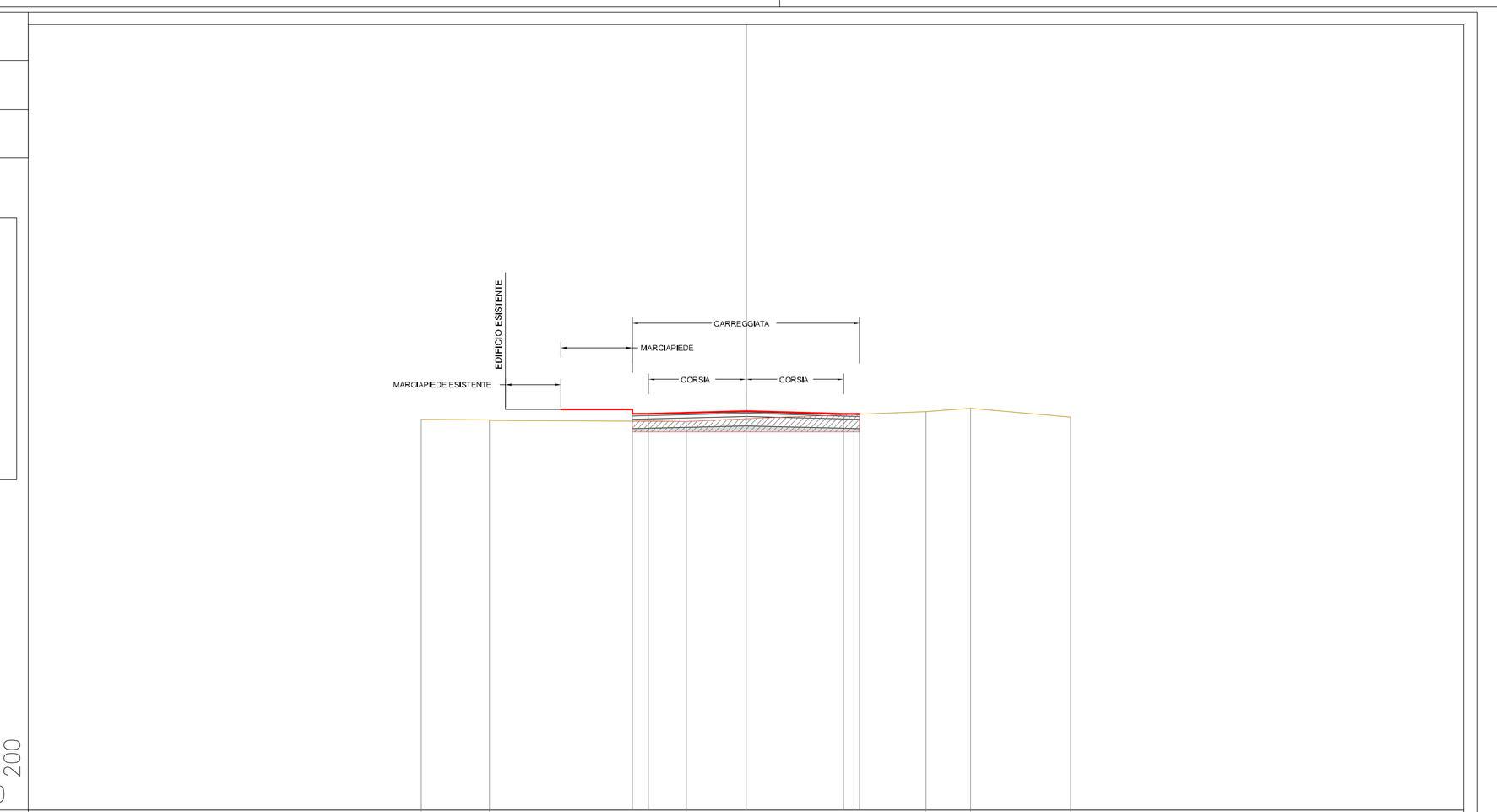

PROGRESSIVE TERRENO	-10.00, -7.89, -1.84, 3.32, 5.54, 6.91, 10.00
PARZIALI TERRENO	2.11, 6.05, 5.17, 2.22, 1.37, 3.09
QUOTE TERRENO	24.04, 24.02, 23.98, 24.21, 24.28, 24.39, 24.11
PROGRESSIVE PROGETTO	-3.00/-3.50, 0.00, 3.50/3.00
PARZIALI PROGETTO	0.50, 3.00, 3.00, 0.50
QUOTE PROGETTO	24.23/24.22, 24.29, 24.21/24.22

PROFILO Asse_030-031 — SEZIONE A30-31_S_50 — PROGRESSIVA 980.00

LEGENDA: Profilo terreno; Profilo progetto; Sup. di scavo = mq 4.59; Sup. di riporto = mq 4.57; Sviluppo della sede stradale = ml 7.00

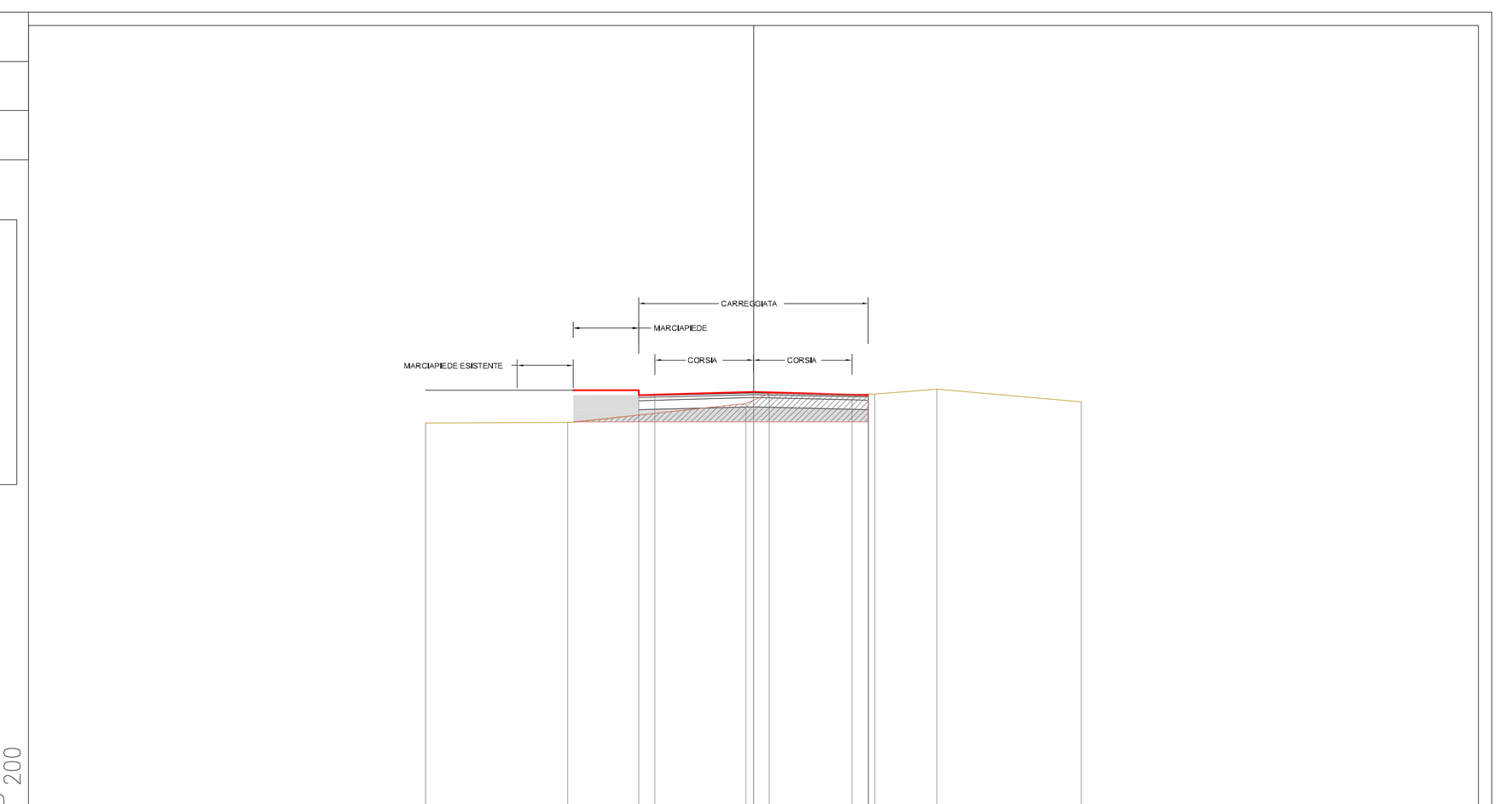

PROGRESSIVE TERRENO	-10.00, -5.66, -0.24, 0.48, 3.70, 5.59, 10.00
PARZIALI TERRENO	4.34, 5.42, 0.72, 3.22, 1.89, 4.41
QUOTE TERRENO	23.07, 23.09, 23.67, 23.97, 23.94, 24.10, 23.71
PROGRESSIVE PROGETTO	-3.00/-3.50, 0.00, 3.50/3.00
PARZIALI PROGETTO	0.50, 3.00, 3.00, 0.50
QUOTE PROGETTO	23.94/23.92, 24.01, 23.93/23.94

PROFILO Asse_030-031 — SEZIONE A30-31_S_51 — PROGRESSIVA 1000.00

LEGENDA: Profilo terreno; Profilo progetto; Sup. di scavo = mq 4.25; Sup. di riporto = mq 1.19; Sviluppo della sede stradale = ml 7.00

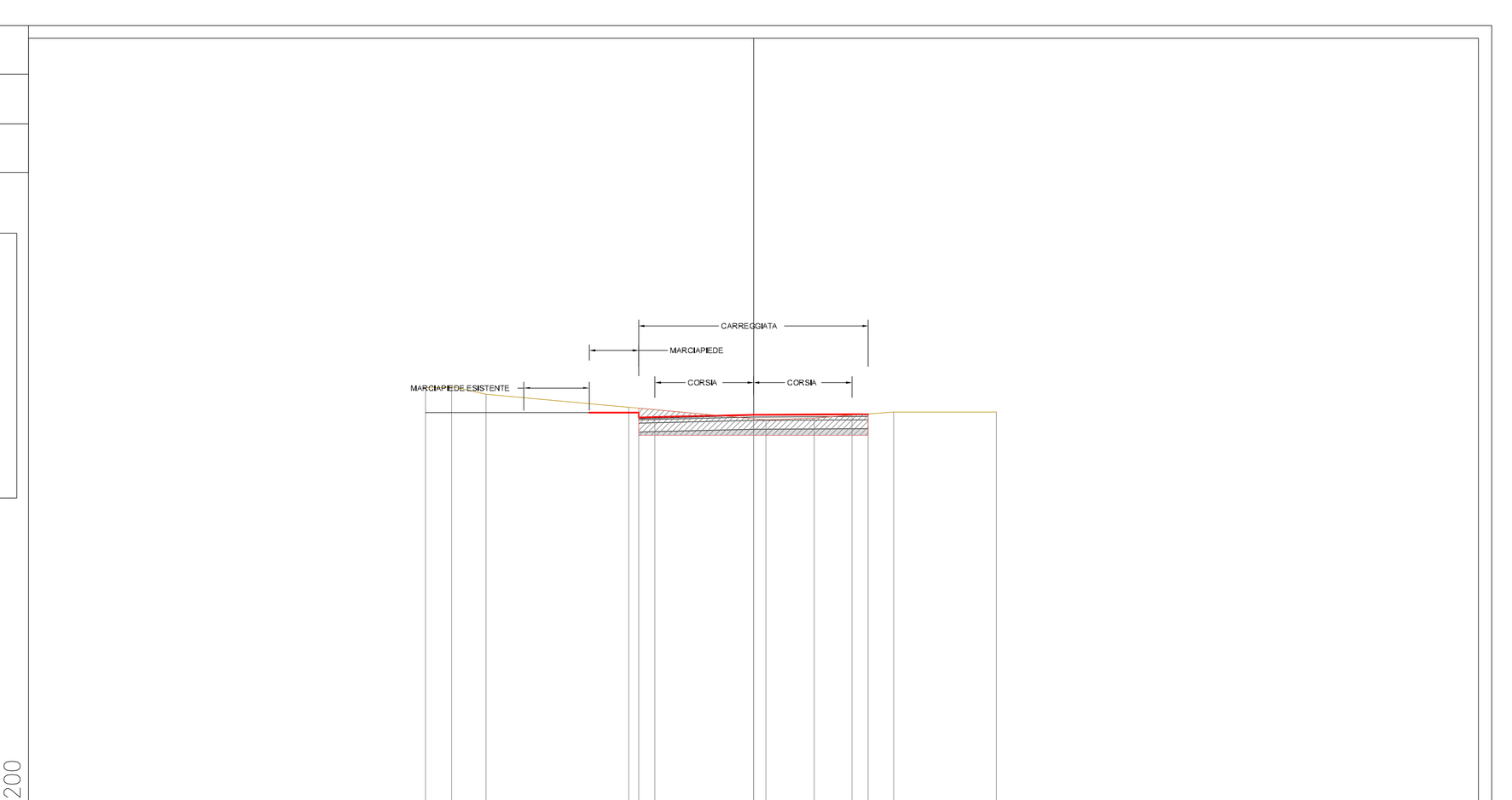

PROGRESSIVE TERRENO	-10.00, -9.20, -8.15, 0.38, 1.86, 4.27, 7.41
PARZIALI TERRENO	0.80, 1.05, 8.53, 1.48, 2.41, 3.14
QUOTE TERRENO	24.56, 24.57, 24.34, 23.57, 23.61, 23.82, 23.82
PROGRESSIVE PROGETTO	-3.00/-3.50, 0.00, 3.50/3.00
PARZIALI PROGETTO	0.50, 3.00, 3.00, 0.50
QUOTE PROGETTO	23.65/23.64, 23.73, 23.76/23.75

PROFILO Asse_030-031 — SEZIONE A30-31_S_52 — PROGRESSIVA 1020.00

LEGENDA: Profilo terreno; Profilo progetto; Sup. di scavo = mq 4.47; Sup. di riporto = mq 1.31; Sviluppo della sede stradale = ml 7.00

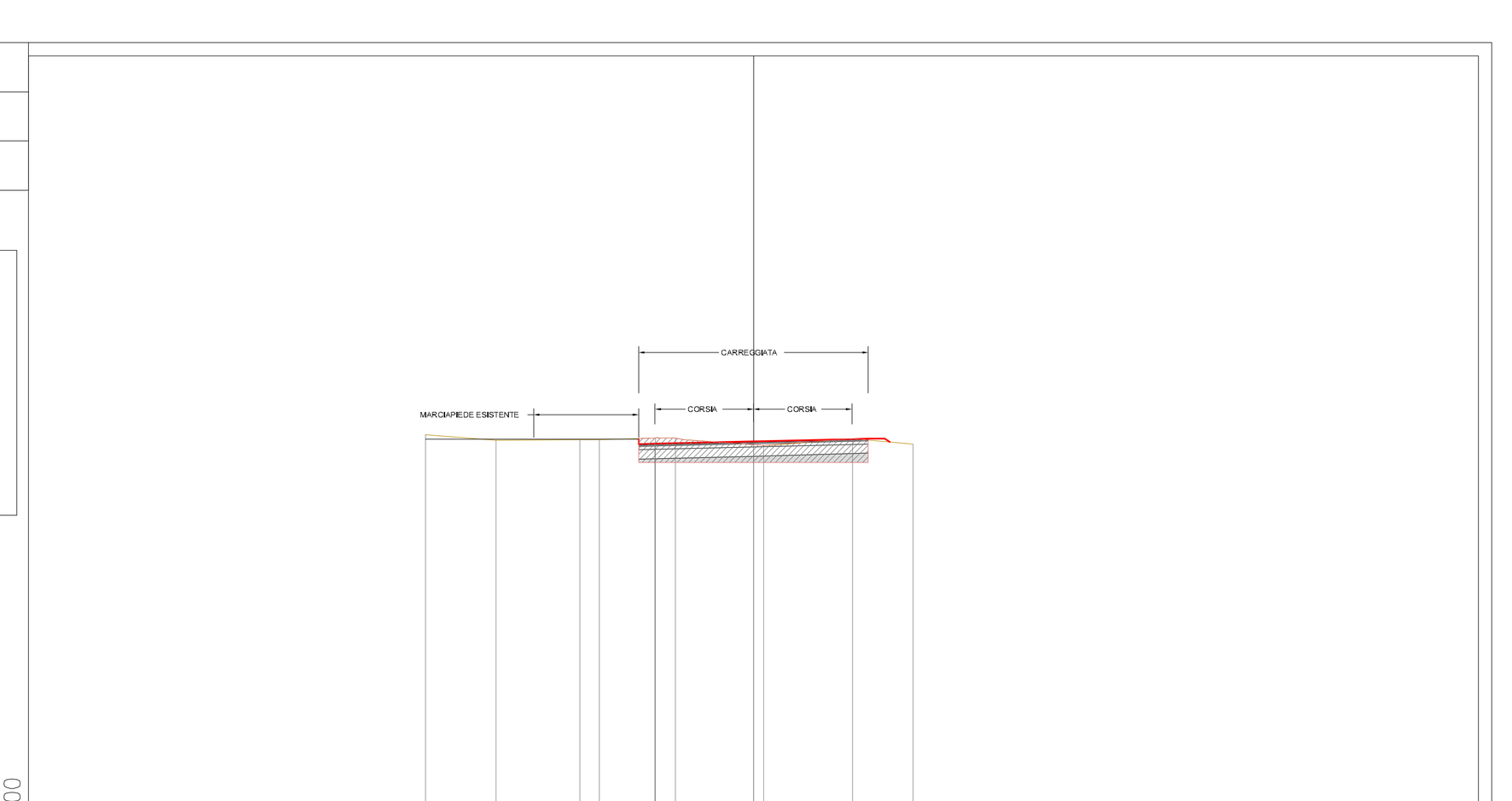

PROGRESSIVE TERRENO	-10.00, -7.85, -5.30, -4.70, -2.99, -2.38, 0.32, 3.01, 4.86
PARZIALI TERRENO	2.15, 2.55, 0.60, 1.71, 0.61, 2.70, 2.69, 1.85
QUOTE TERRENO	23.64, 23.48, 23.49, 23.49, 23.55, 23.55, 23.32, 23.53, 23.36
PROGRESSIVE PROGETTO	-3.00, 0.00, 3.50/3.00
PARZIALI PROGETTO	3.00, 3.00, 0.50
QUOTE PROGETTO	23.37, 23.45, 23.53/23.52

PROFILO Asse_030-031 — SEZIONE A30-31_S_53 — PROGRESSIVA 1040.00

LEGENDA: Profilo terreno; Profilo progetto; Sup. di scavo = mq 4.40; Sup. di riporto = mq 1.31; Sviluppo della sede stradale = ml 7.00

PROGRESSIVE TERRENO	-9.59/-10.00, -7.05, -2.26, -0.81, 1.27, 2.14, 2.88, 3.43, 8.43
PARZIALI TERRENO	0.41, 2.54, 4.79, 1.45, 2.08, 0.87, 0.74, 0.55, 5.00
QUOTE TERRENO	23.40/23.39, 23.41, 23.34, 23.18, 23.16, 23.18, 23.24, 23.19, 23.19
PROGRESSIVE PROGETTO	-3.00/-3.50, 0.00, 3.50/3.00
PARZIALI PROGETTO	0.50, 3.00, 3.00, 0.50
QUOTE PROGETTO	23.09/23.08, 23.16, 23.25/23.24

PROFILO Asse_030-031 — SEZIONE A30-31_S_54 — PROGRESSIVA 1060.00

LEGENDA: Profilo terreno; Profilo progetto; Sup. di scavo = mq 4.54; Sup. di riporto = mq 1.23; Sviluppo della sede stradale = ml 7.00

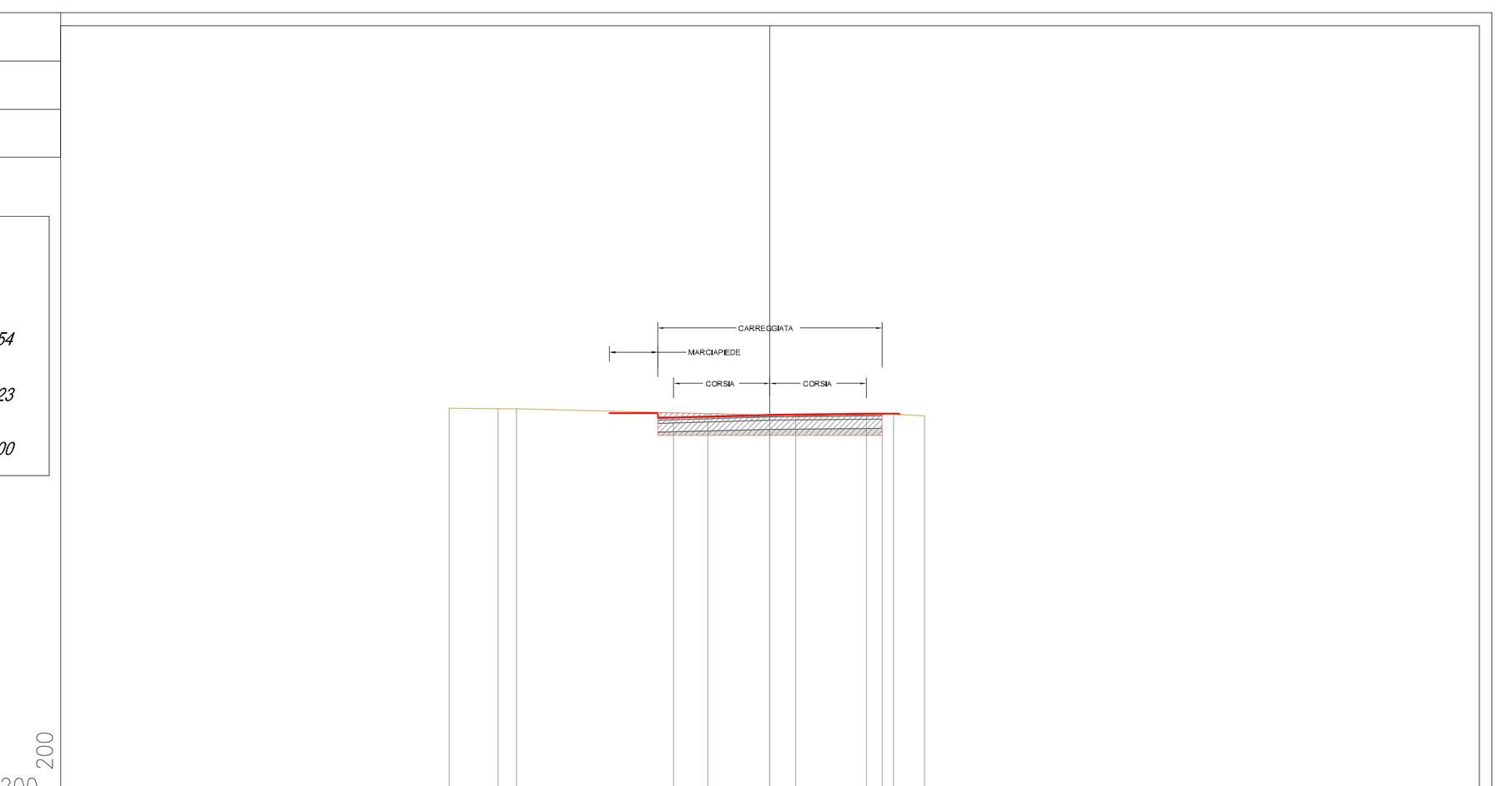

PROGRESSIVE TERRENO	-10.00, -8.47, -7.89, -1.94, 0.81, 3.85, 4.81
PARZIALI TERRENO	1.53, 0.58, 5.95, 2.75, 3.03, 0.96
QUOTE TERRENO	23.29, 23.27, 23.27, 23.11, 23.04, 23.10, 23.05
PROGRESSIVE PROGETTO	-3.00, 0.00, 3.50/3.00
PARZIALI PROGETTO	3.00, 3.00, 0.50
QUOTE PROGETTO	23.00, 23.07, 23.11/23.10

PROFILO Asse_030-031 — SEZIONE A30-31_S_55 — PROGRESSIVA 1080.00

LEGENDA: Profilo terreno; Profilo progetto; Sup. di scavo = mq 3.95; Sup. di riporto = mq 0.86; Sviluppo della sede stradale = ml 7.00

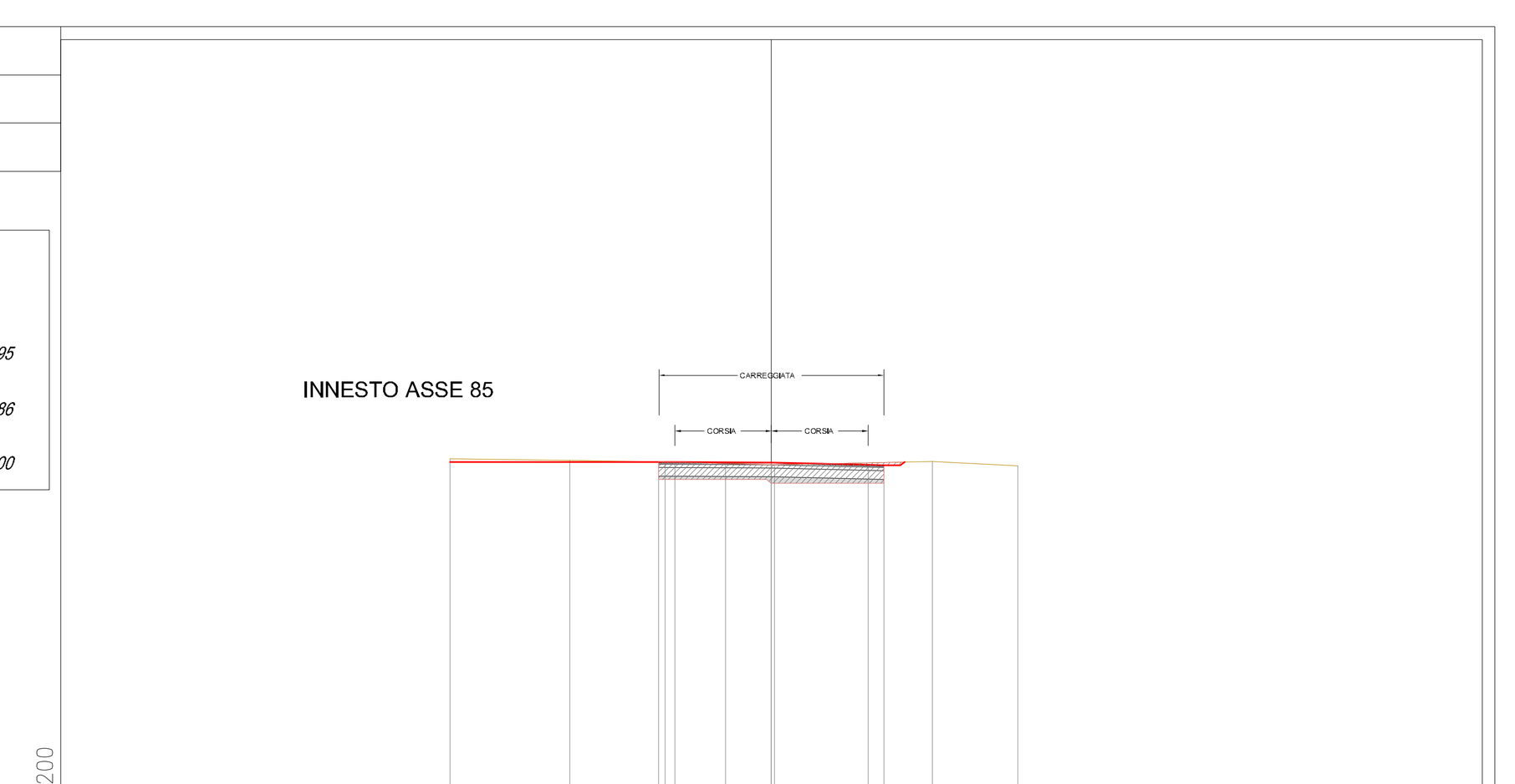

PROGRESSIVE TERRENO	-10.00, -6.27, -3.30, -1.42, 0.10, 5.01, 7.67
PARZIALI TERRENO	3.73, 2.97, 1.88, 1.52, 4.91, 2.66
QUOTE TERRENO	23.16, 23.11, 23.06, 23.01, 22.97, 23.07, 22.94
PROGRESSIVE PROGETTO	-3.00/-3.50, 0.00, 3.50/3.00
PARZIALI PROGETTO	0.50, 3.00, 3.00, 0.50
QUOTE PROGETTO	23.06/23.06, 23.04, 22.96/22.97

PROFILO Asse_030-031 — SEZIONE A30-31_S_56 — PROGRESSIVA 1100.00

LEGENDA: Profilo terreno; Profilo progetto; Sup. di scavo = mq 4.24; Sup. di riporto = mq 1.32; Sviluppo della sede stradale = ml 7.00

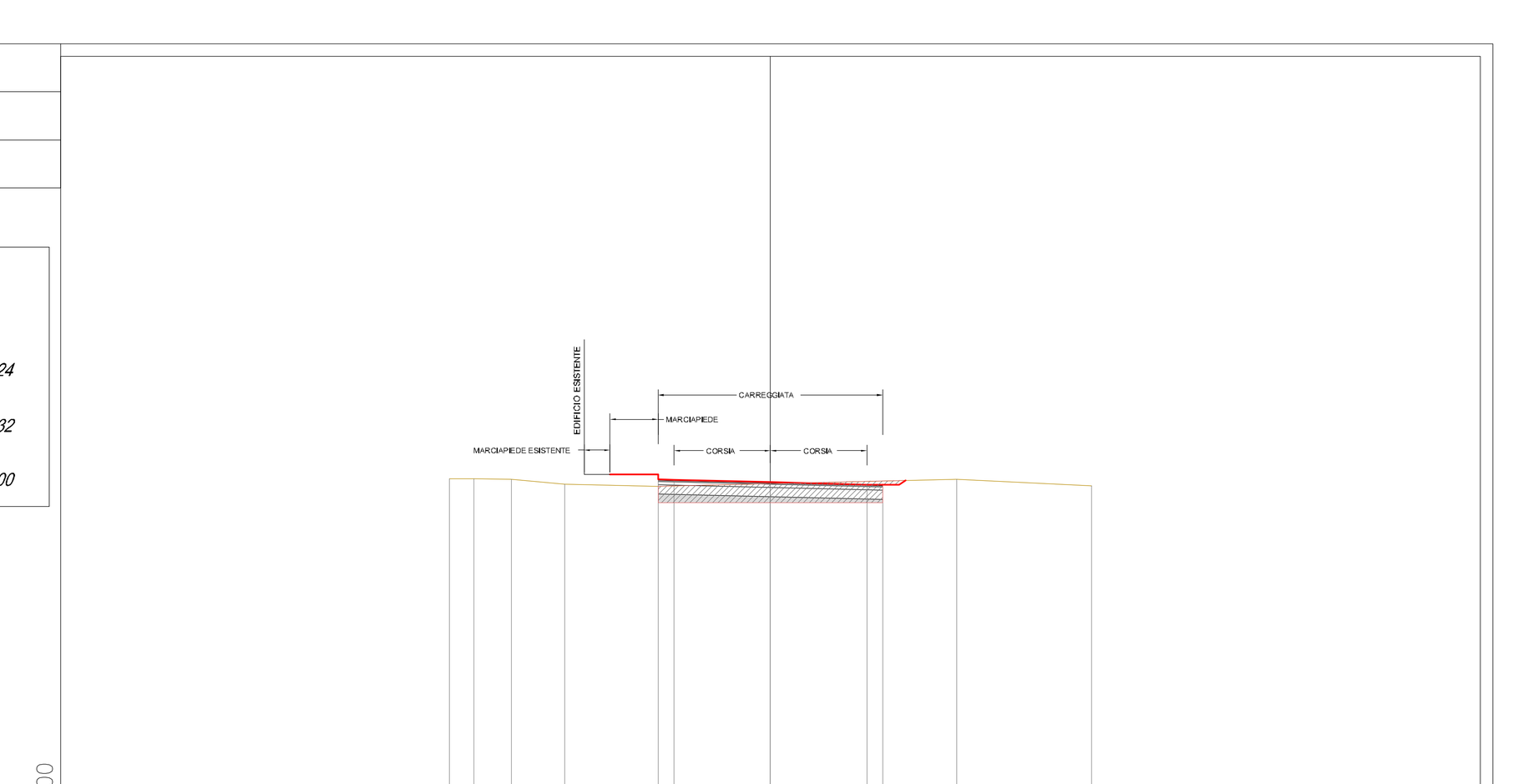

PROGRESSIVE TERRENO	-10.00, -9.24, -8.06, -6.41, -3.49, 5.79, 10.00
PARZIALI TERRENO	0.76, 1.18, 1.65, 2.92, 9.28, 4.21
QUOTE TERRENO	23.05, 23.05, 23.03, 22.87, 22.81, 23.04, 22.83
PROGRESSIVE PROGETTO	-3.00/-3.50, 0.00, 3.50/3.00
PARZIALI PROGETTO	0.50, 3.00, 3.00, 0.50
QUOTE PROGETTO	23.02/23.03, 22.94, 22.85/22.87

PROFILO Asse_030-031 — SEZIONE A30-31_S_57 — PROGRESSIVA 1120.00

LEGENDA: Profilo terreno; Profilo progetto; Sup. di scavo = mq 5.69; Sup. di riporto = mq 1.00; Sviluppo della sede stradale = ml 7.00

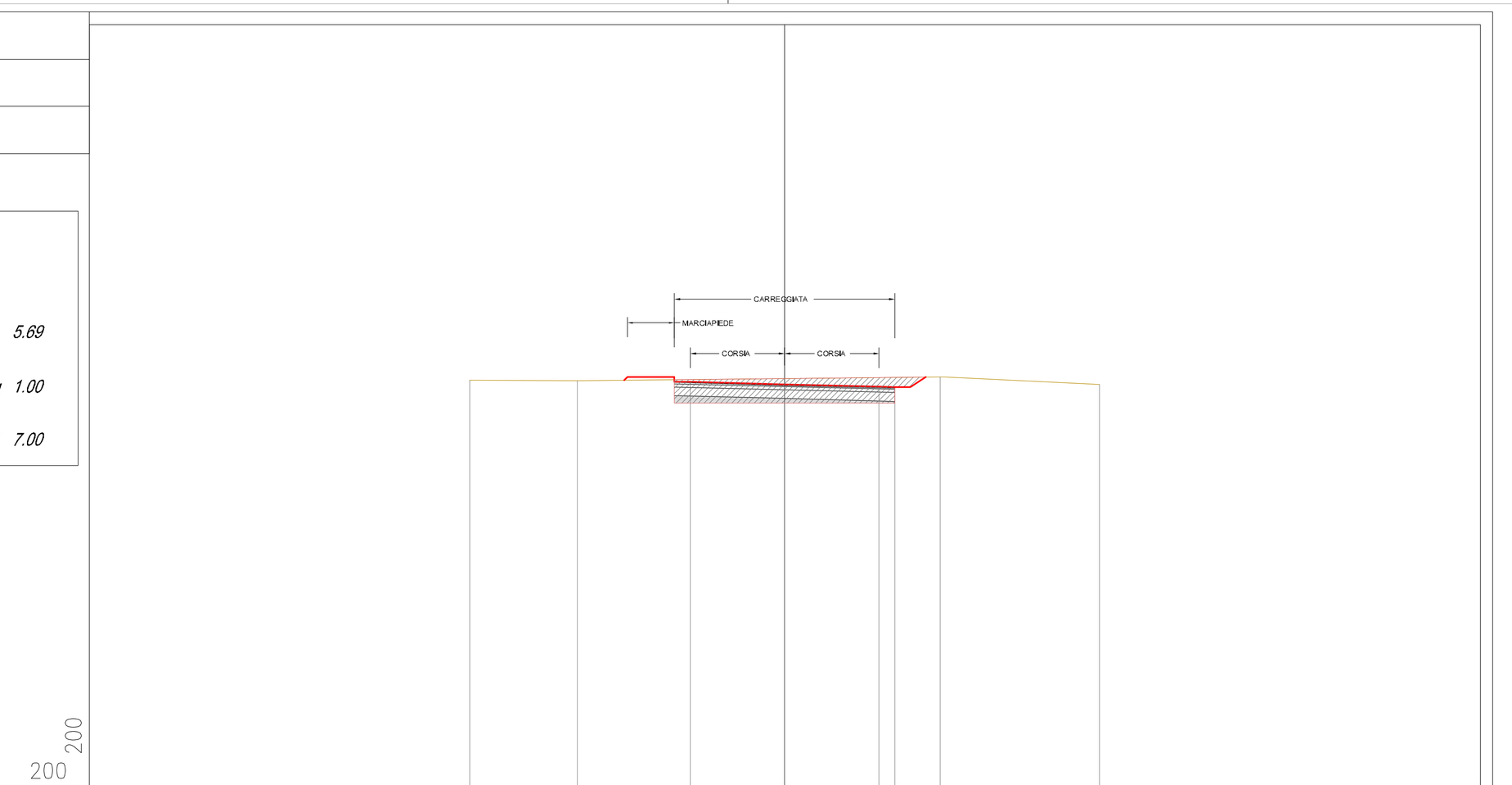

PROGRESSIVE TERRENO	-10.00, -6.59, 4.93, 10.00
PARZIALI TERRENO	3.41, 11.52, 5.07
QUOTE TERRENO	22.89, 22.88, 23.01, 22.77
PROGRESSIVE PROGETTO	-3.00, 0.00, 3.50/3.00
PARZIALI PROGETTO	3.00, 3.00, 0.50
QUOTE PROGETTO	22.84, 22.77, 22.68/22.69

PROFILO Asse_030-031 — SEZIONE A30-31_S_58 — PROGRESSIVA 1140.00

LEGENDA: Profilo terreno; Profilo progetto; Sup. di scavo = mq 4.12; Sup. di riporto = mq 1.05; Sviluppo della sede stradale = ml 7.00

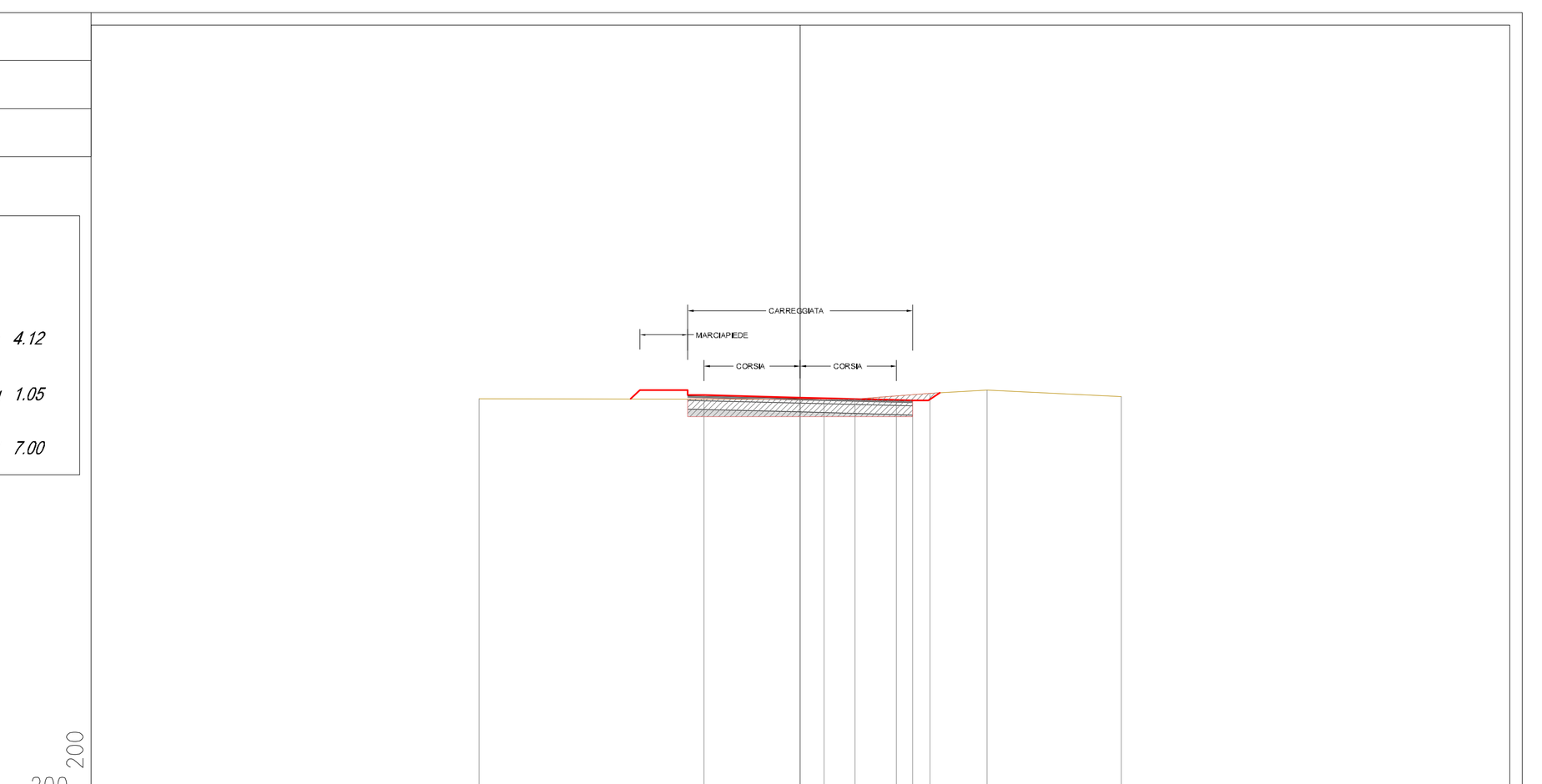

PROGRESSIVE TERRENO	-10.00, 0.75, 1.71, 4.04, 5.83, 10.00
PARZIALI TERRENO	10.75, 0.96, 2.33, 1.79, 4.17
QUOTE TERRENO	22.56, 22.54, 22.55, 22.72, 22.83, 22.63
PROGRESSIVE PROGETTO	-3.00, 0.00, 3.50/3.00
PARZIALI PROGETTO	3.00, 3.00, 0.50
QUOTE PROGETTO	22.66, 22.59, 22.50/22.52

PROFILO Asse_030-031 — SEZIONE A30-31_S_59 — PROGRESSIVA 1160.00

LEGENDA: Profilo terreno; Profilo progetto; Sup. di scavo = mq 4.32; Sup. di riporto = mq 1.10; Sviluppo della sede stradale = ml 7.00

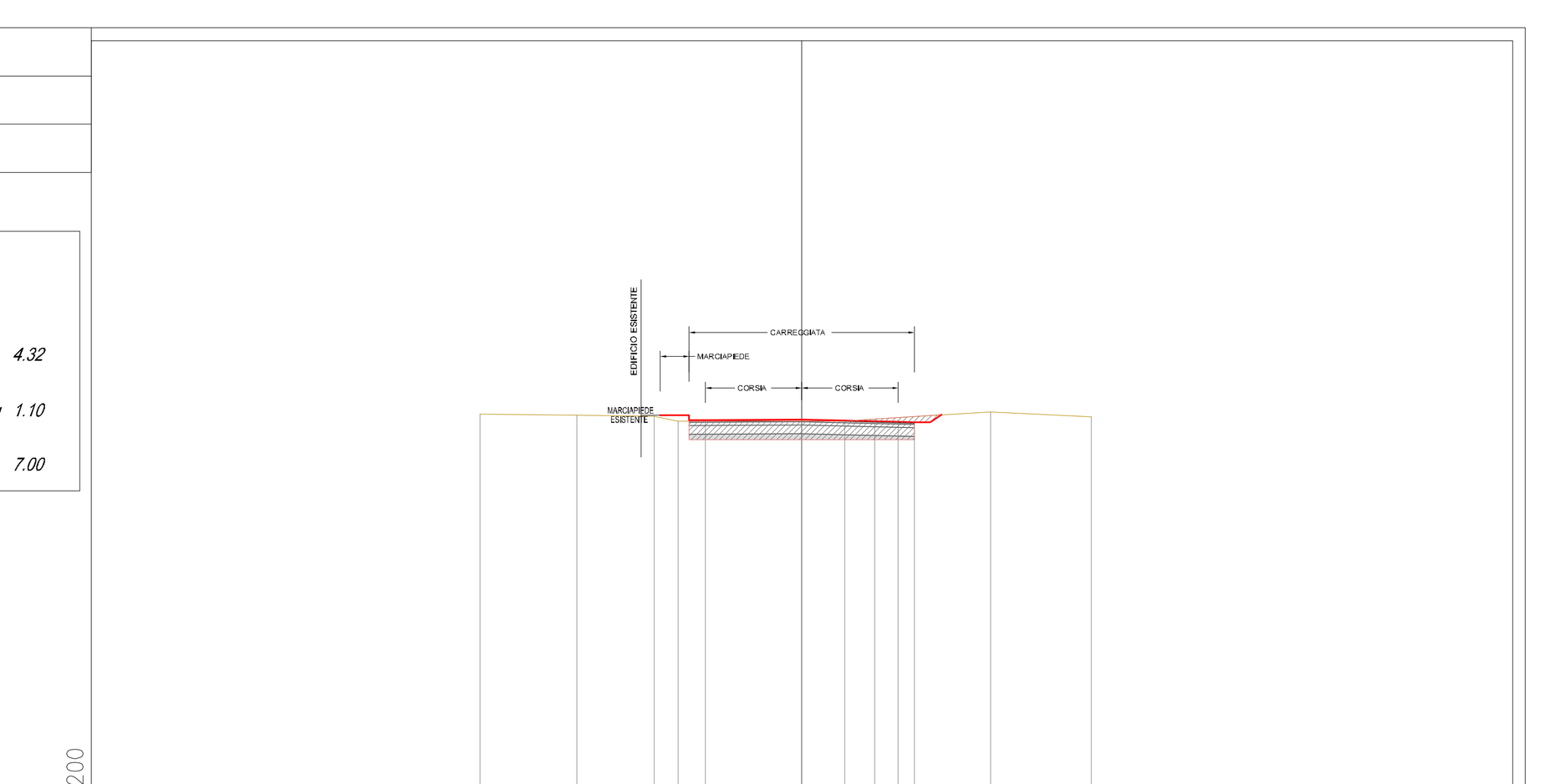

PROGRESSIVE TERRENO	-10.00, -6.99, -4.59, -3.85, 1.34, 2.26, 5.87, 9.00
PARZIALI TERRENO	3.01, 2.40, 0.74, 5.19, 0.92, 3.61, 3.13
QUOTE TERRENO	22.58, 22.55, 22.52, 22.35, 22.36, 22.43, 22.65, 22.50
PROGRESSIVE PROGETTO	-3.00, 0.00, 3.50/3.00
PARZIALI PROGETTO	3.00, 3.00, 0.50
QUOTE PROGETTO	22.40, 22.42, 22.33/22.34

PROFILO Asse_030-031 — SEZIONE A30-31_S_60 — PROGRESSIVA 1177.64

LEGENDA: Profilo terreno; Profilo progetto; Sup. di scavo = mq 4.39; Sup. di riporto = mq 1.01; Sviluppo della sede stradale = ml 7.00

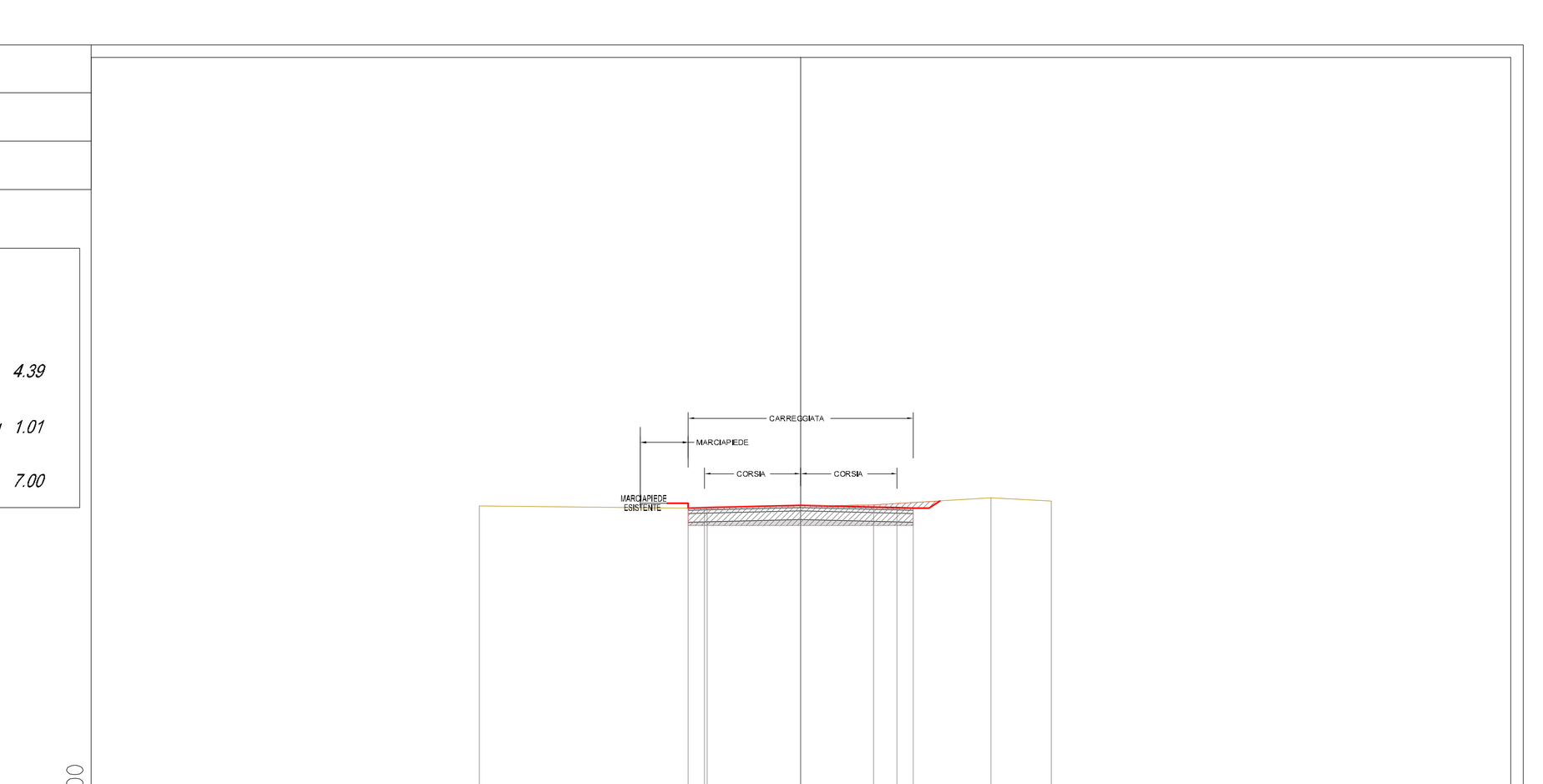

PROGRESSIVE TERRENO	-10.00, -3.56/-2.91, 2.26, 5.92, 7.80
PARZIALI TERRENO	6.44, 0.65, 5.17, 3.66, 1.88
QUOTE TERRENO	22.23, 22.18/22.18, 22.27, 22.49, 22.40
PROGRESSIVE PROGETTO	-3.00/-3.50, 0.00, 3.50/3.00
PARZIALI PROGETTO	0.50, 3.00, 3.00, 0.50
QUOTE PROGETTO	22.19/22.18, 22.26, 22.17/22.19

COMUNE DI BARLETTA

Medaglia d'oro al merito civile e militare
Citta' della Disfida

AREA TECNICA - SETTORE LAVORI PUBBLICI

REALIZZAZIONE DI URBANIZZAZIONI PRIMARIE
NEL PIANO DI ZONA DELLA NUOVA 167,
2° E 3° TRIENNIO.
In parziale variante alla viabilità approvata con il P.E.E.P

Responsabile Unico del Procedimento
Dott. Ing. Sebastiano LONGANO

PROGETTO ESECUTIVO
PROGETTO STRADALE

Tratta 030 - 031

Sezioni Trasversali Tav. 4 di 4

CODICE ELABORATO: E 030 CS00 TRA SZ 04 — *REV.* B — *SCALA:* 1:200 — *NOME FILE:* E030CS00TRASZ04B.dwg

CONSORZIO AGGIUDICATARIO:
Research Consorzio Stabile Scarl
Il Rappresentante Legale
ReseArch

IMPRESA AFFIDATARIA
COBAR S.p.A.
L'AMMINISTRATORE
Vito Matteo BAROZZI
cobar S.p.A.
Via Selva 101, 70022 - Altamura (Ba)

ATTIVITA' DI PROGETTAZIONE
VAMS ingegneria
Via Nizza 154, 00198 - ROMA

RESPONSABILE DI PROGETTO:
Dott.Ing. Niccolo' Saraca
Dott. Ing. NICCOLO' SARACA — ORDINE INGEGNERI ROMA N. 23061

Responsabili di settore:

Viabilità e corpo stradale	Dott. Ing. F. Ferraro
Idrologia ed Idraulica	Dott. Ing. A. Ademollo
Impianti	Dott. Ing. F. Di Benedetto
Strutture	Dott. Ing. G. Filosa
Geotecnica	Dott. Ing. E. Capanna
Sicurezza	Dott. Ing. F. Ferraro
Ambiente	Dott. G. Politi
Opere a verde	Arch. M. Rosati
Cantierizzazione	Dott. Ing. E.Capanna
Computi e Misure	Dott. Ing. M. Colombatti
Geologia	Dott. Geol. B. Colonnelli
Architettura ed Urb.	Dott. Arch. M. Tataranni

REV.	DESCRIZIONE	DATA	DISEGNATO	VERIFICATO	APPROVATO
A	EMISSIONE PER APPROVAZIONE	Giugno 2015	M.Villanova	F. Ferraro	N.Saraca
B	REVISIONE A SEGUITO ISTRUTTORIA	Luglio 2015	M.Villanova	F. Ferraro	N.Saraca