PROFILO Asse_061
SEZIONE A61_S_2
PROGRESSIVA 20.00

LEGENDA
- Profilo terreno
- Profilo progetto
- Sup. di scavo = mq 17.35
- Sup. di riporto = mq 5.20
- Sviluppo della sede stradale = ml 19.50

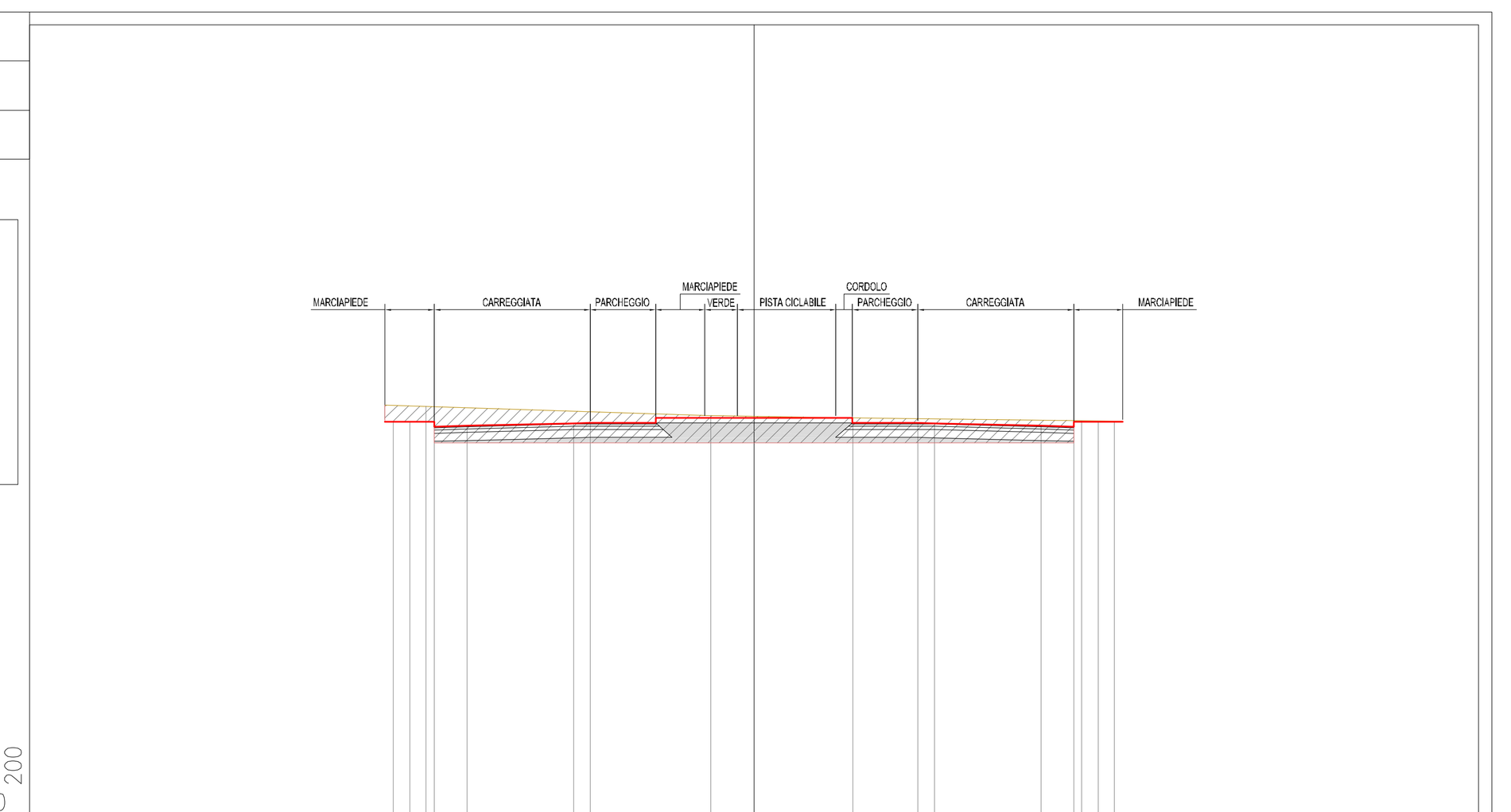

7 / 200

PROGRESSIVE TERRENO	-10.00 -1.32 3.01 10.00
PARZIALI TERRENO	8.68 4.33 6.99
QUOTE TERRENO	19.57 19.29 19.22 19.14
PROGRESSIVE PROGETTO	-11.00 -10.50 -9.75 -8.75 -5.50 -5.00 5.00 5.50 8.75 9.75 10.50 11.00
PARZIALI PROGETTO	0.50 0.75 1.00 3.25 0.50 10.00 0.50 3.25 1.00 0.75 0.50
QUOTE PROGETTO	19.10 19.10 18.95 18.97 19.05 19.07 19.07 19.05 18.97 18.95 19.10 19.10

PROFILO Asse_061
SEZIONE A61_S_3
PROGRESSIVA 40.00

LEGENDA
- Profilo terreno
- Profilo progetto
- Sup. di scavo = mq 16.91
- Sup. di riporto = mq 5.19
- Sviluppo della sede stradale = ml 19.50

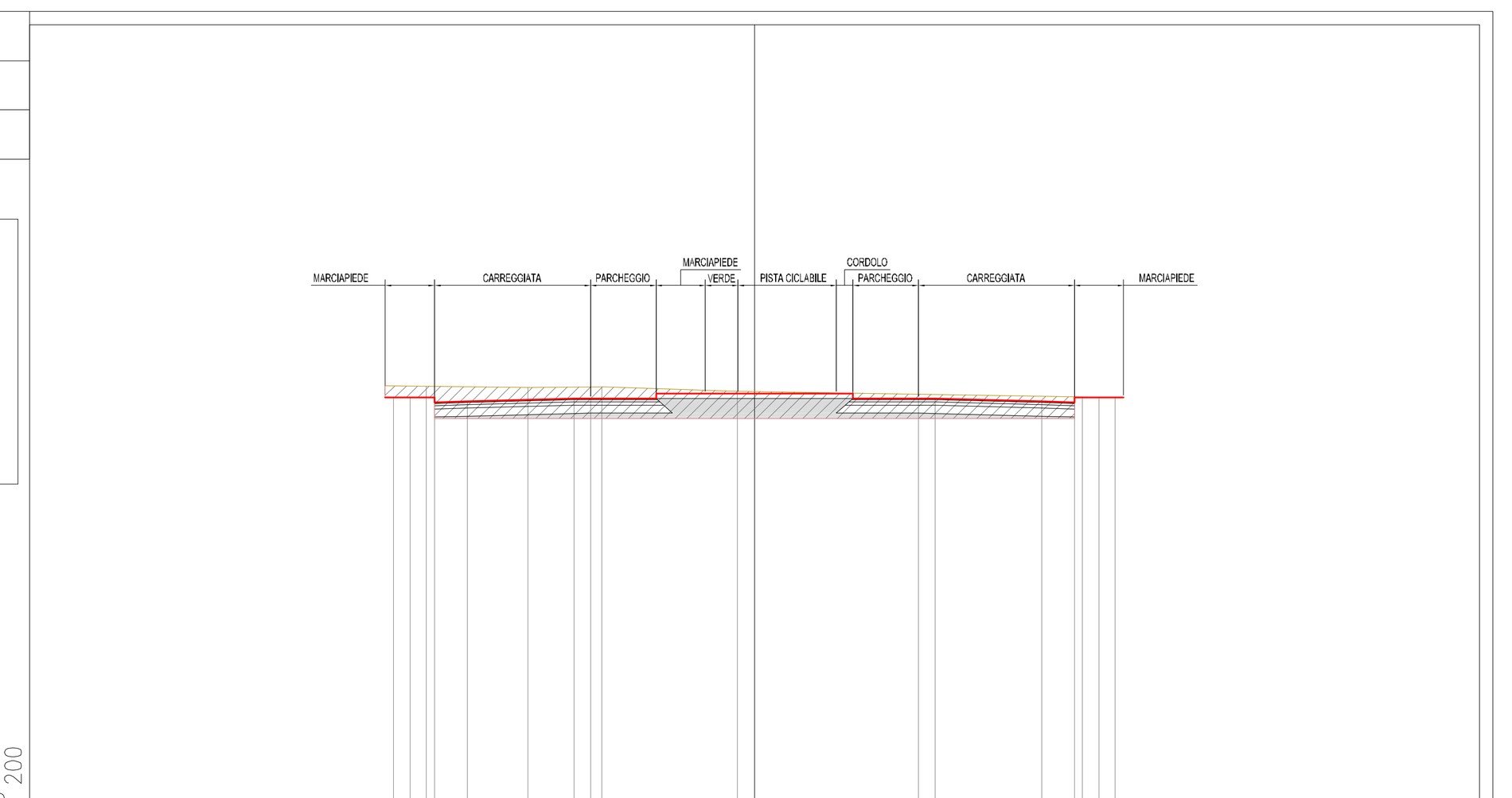

6 / 200

PROGRESSIVE TERRENO	-10.00 -6.91 -4.66 -0.52 10.00
PARZIALI TERRENO	3.09 2.25 4.14 10.52
QUOTE TERRENO	19.17 19.14 19.15 19.02 18.85
PROGRESSIVE PROGETTO	-11.00 -10.50 -9.75 -8.75 -5.50 -5.00 5.00 5.50 8.75 9.75 10.50 11.00
PARZIALI PROGETTO	0.50 0.75 1.00 3.25 0.50 10.00 0.50 3.25 1.00 0.75 0.50
QUOTE PROGETTO	18.83 18.83 18.68 18.71 18.79 18.80 18.80 18.79 18.71 18.68 18.83 18.83

PROFILO Asse_061
SEZIONE A61_S_4
PROGRESSIVA 60.00

LEGENDA
- Profilo terreno
- Profilo progetto
- Sup. di scavo = mq 17.81
- Sup. di riporto = mq 5.20
- Sviluppo della sede stradale = ml 19.50

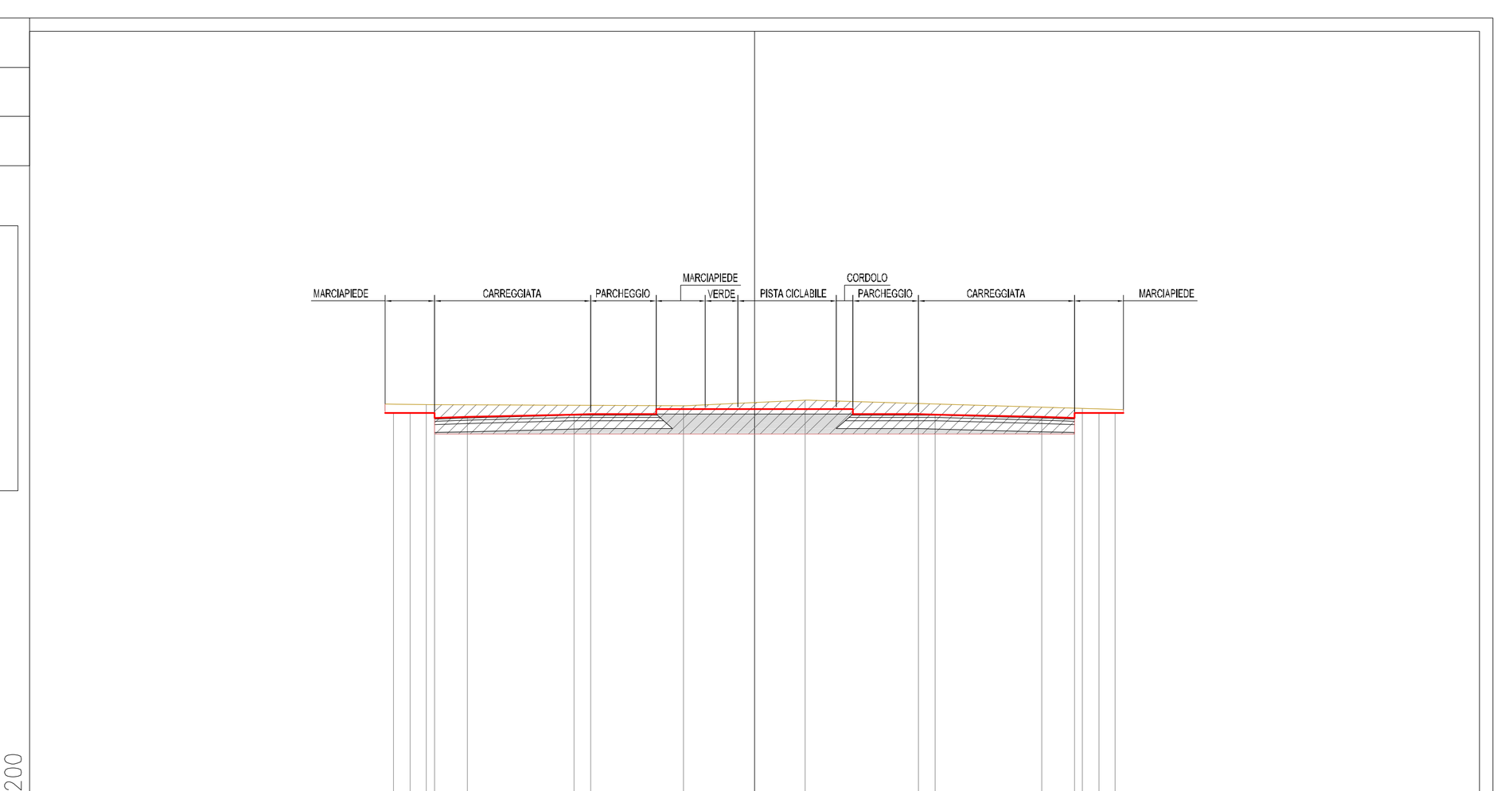

6 / 200

PROGRESSIVE TERRENO	-10.00 -2.17 1.55 10.00
PARZIALI TERRENO	7.83 3.72 8.45
QUOTE TERRENO	18.83 18.79 18.95 18.70
PROGRESSIVE PROGETTO	-11.00 -10.50 -9.75 -8.75 -5.50 -5.00 5.00 5.50 8.75 9.75 10.50 11.00
PARZIALI PROGETTO	0.50 0.75 1.00 3.25 0.50 10.00 0.50 3.25 1.00 0.75 0.50
QUOTE PROGETTO	18.57 18.57 18.42 18.44 18.52 18.53 18.53 18.52 18.44 18.42 18.57 18.57

PROFILO Asse_061
SEZIONE A61_S_5
PROGRESSIVA 80.00

LEGENDA
- Profilo terreno
- Profilo progetto
- Sup. di scavo = mq 19.13
- Sup. di riporto = mq 5.19
- Sviluppo della sede stradale = ml 19.50

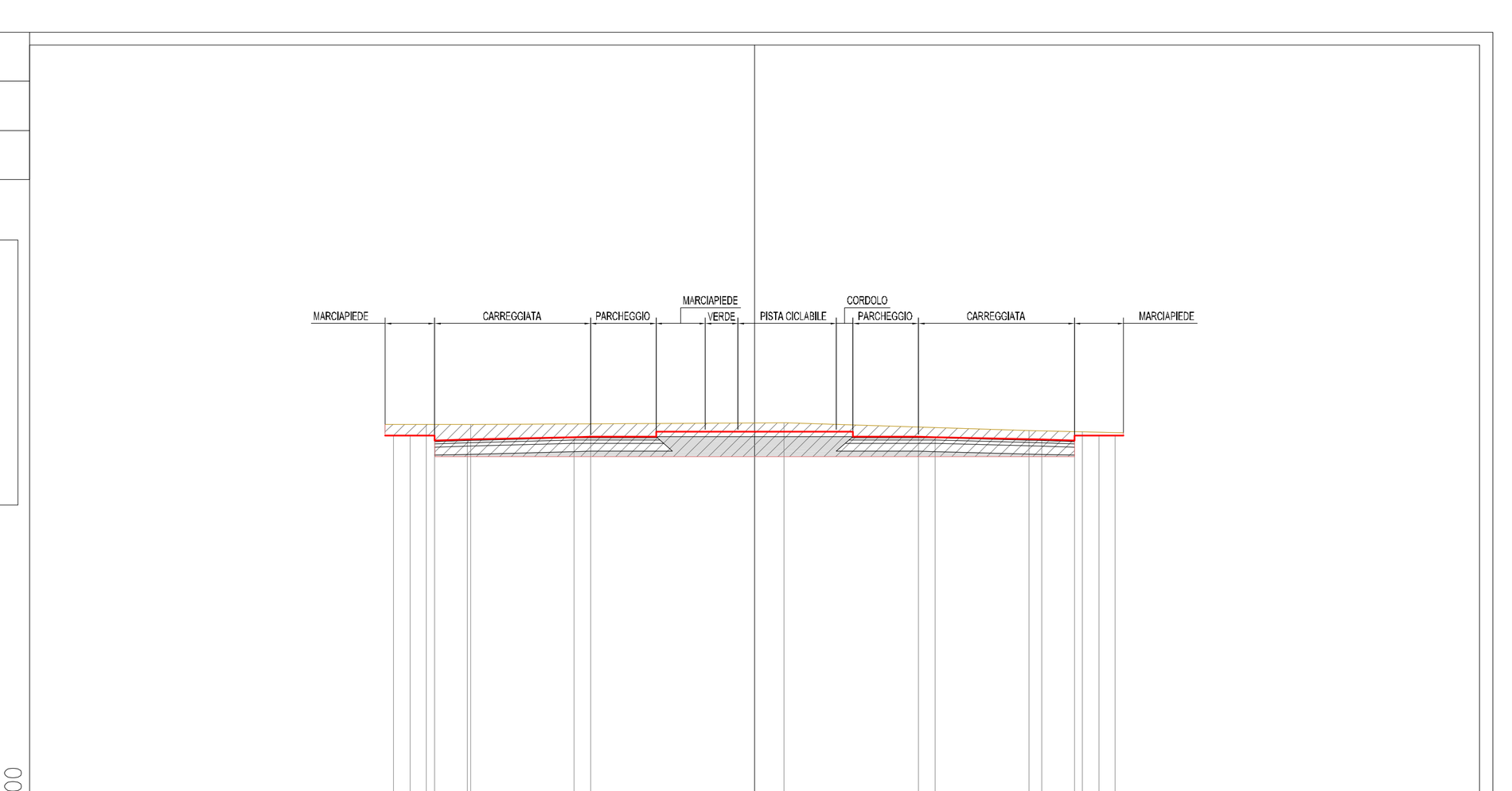

6 / 200

PROGRESSIVE TERRENO	-10.00 -8.66 0.90 8.38 10.00
PARZIALI TERRENO	1.34 9.56 7.48 1.62
QUOTE TERRENO	18.64 18.63 18.68 18.45 18.41
PROGRESSIVE PROGETTO	-11.00 -10.50 -9.75 -8.75 -5.50 -5.00 5.00 5.50 8.75 9.75 10.50 11.00
PARZIALI PROGETTO	0.50 0.75 1.00 3.25 0.50 10.00 0.50 3.25 1.00 0.75 0.50
QUOTE PROGETTO	18.30 18.30 18.15 18.18 18.26 18.27 18.27 18.26 18.18 18.15 18.30 18.30

PROFILO Asse_061
SEZIONE A61_S_6
PROGRESSIVA 100.00

LEGENDA
- Profilo terreno
- Profilo progetto
- Sup. di scavo = mq 18.61
- Sup. di riporto = mq 5.17
- Sviluppo della sede stradale = ml 19.50

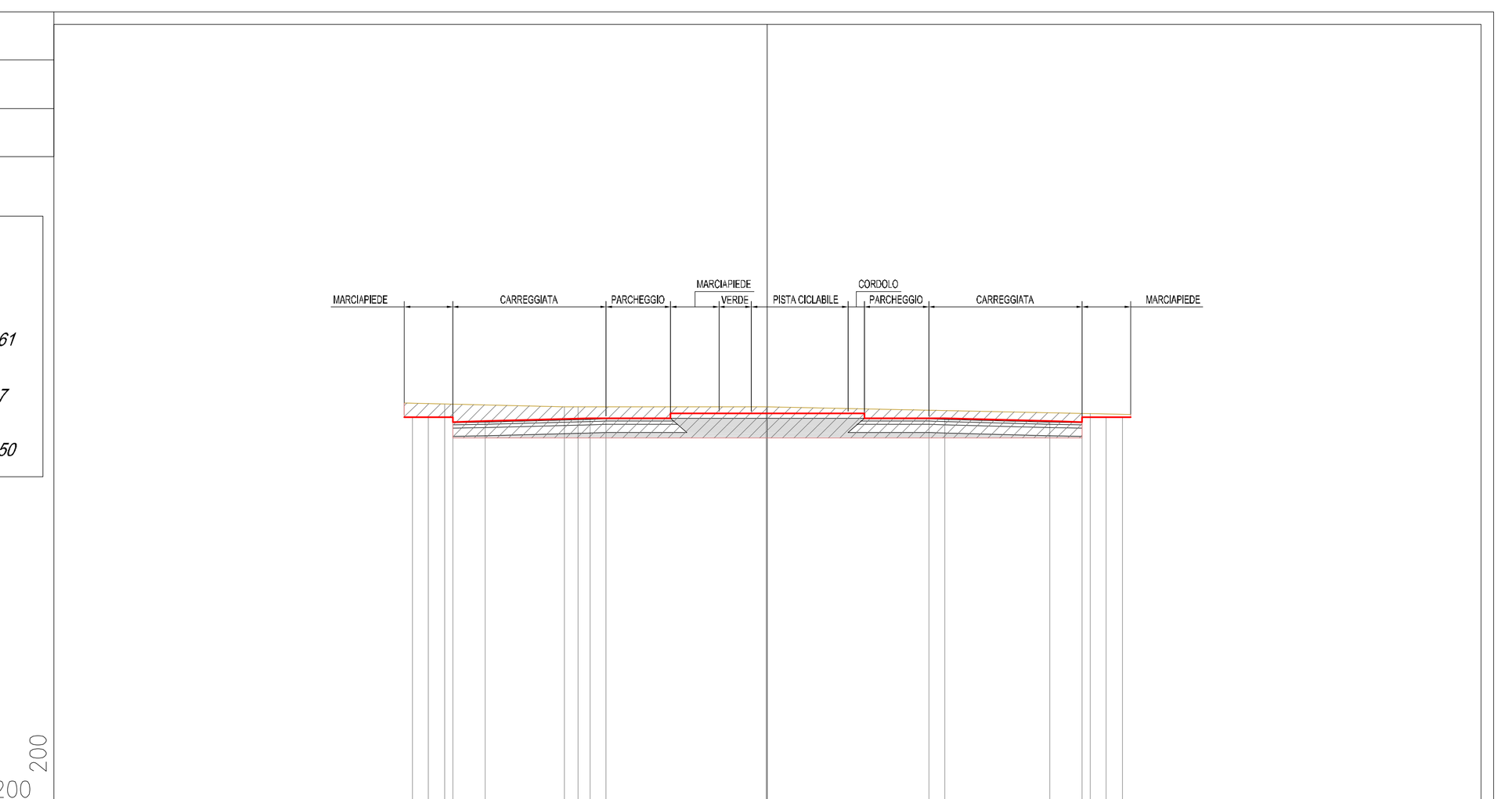

6 / 200

PROGRESSIVE TERRENO	-10.00 -6.30 -5.86 -0.04 10.00
PARZIALI TERRENO	3.70 0.44 5.82 10.04
QUOTE TERRENO	18.44 18.35 18.35 18.35 18.15
PROGRESSIVE PROGETTO	-11.00 -10.50 -9.75 -8.75 -5.50 -5.00 5.00 5.50 8.75 9.75 10.50 11.00
PARZIALI PROGETTO	0.50 0.75 1.00 3.25 0.50 10.00 0.50 3.25 1.00 0.75 0.50
QUOTE PROGETTO	18.03 18.03 17.88 17.91 17.99 18.00 18.00 17.99 17.91 17.88 18.03 18.03

PROFILO Asse_061
SEZIONE A61_S_7
PROGRESSIVA 120.00

LEGENDA
- Profilo terreno
- Profilo progetto
- Sup. di scavo = mq 19.12
- Sup. di riporto = mq 5.20
- Sviluppo della sede stradale = ml 19.50

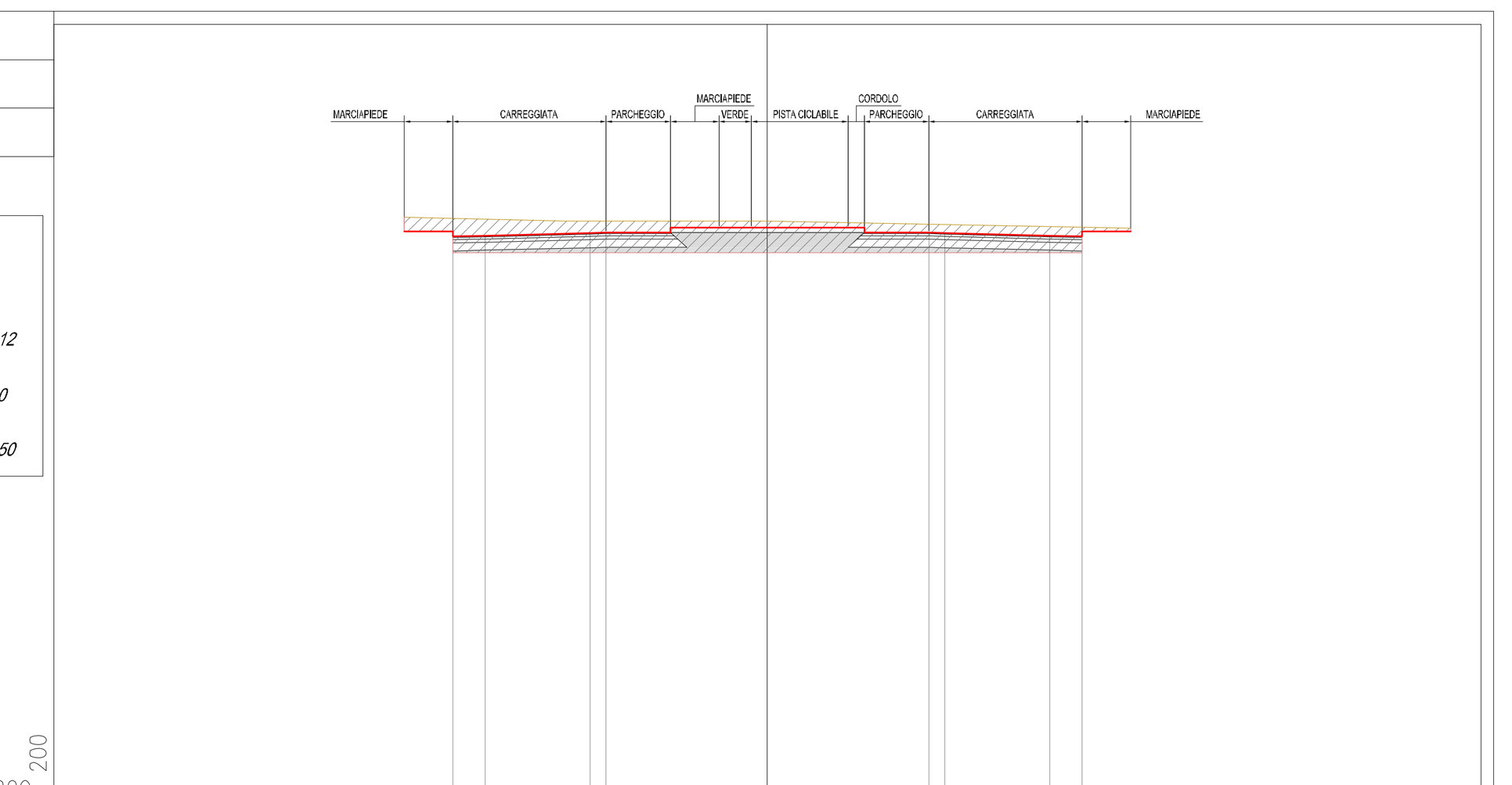

0 / 200

PROGRESSIVE TERRENO	
PARZIALI TERRENO	
QUOTE TERRENO	
PROGRESSIVE PROGETTO	-9.75 -8.75 -5.50 -5.00 5.00 5.50 8.75 9.75
PARZIALI PROGETTO	1.00 3.25 0.50 10.00 0.50 3.25 1.00
QUOTE PROGETTO	17.62 17.64 17.72 17.74 17.74 17.72 17.64 17.62

PROFILO Asse_061
SEZIONE A61_S_8
PROGRESSIVA 140.00

LEGENDA
- Profilo terreno
- Profilo progetto
- Sup. di scavo = mq 19.91
- Sup. di riporto = mq 5.20
- Sviluppo della sede stradale = ml 19.50

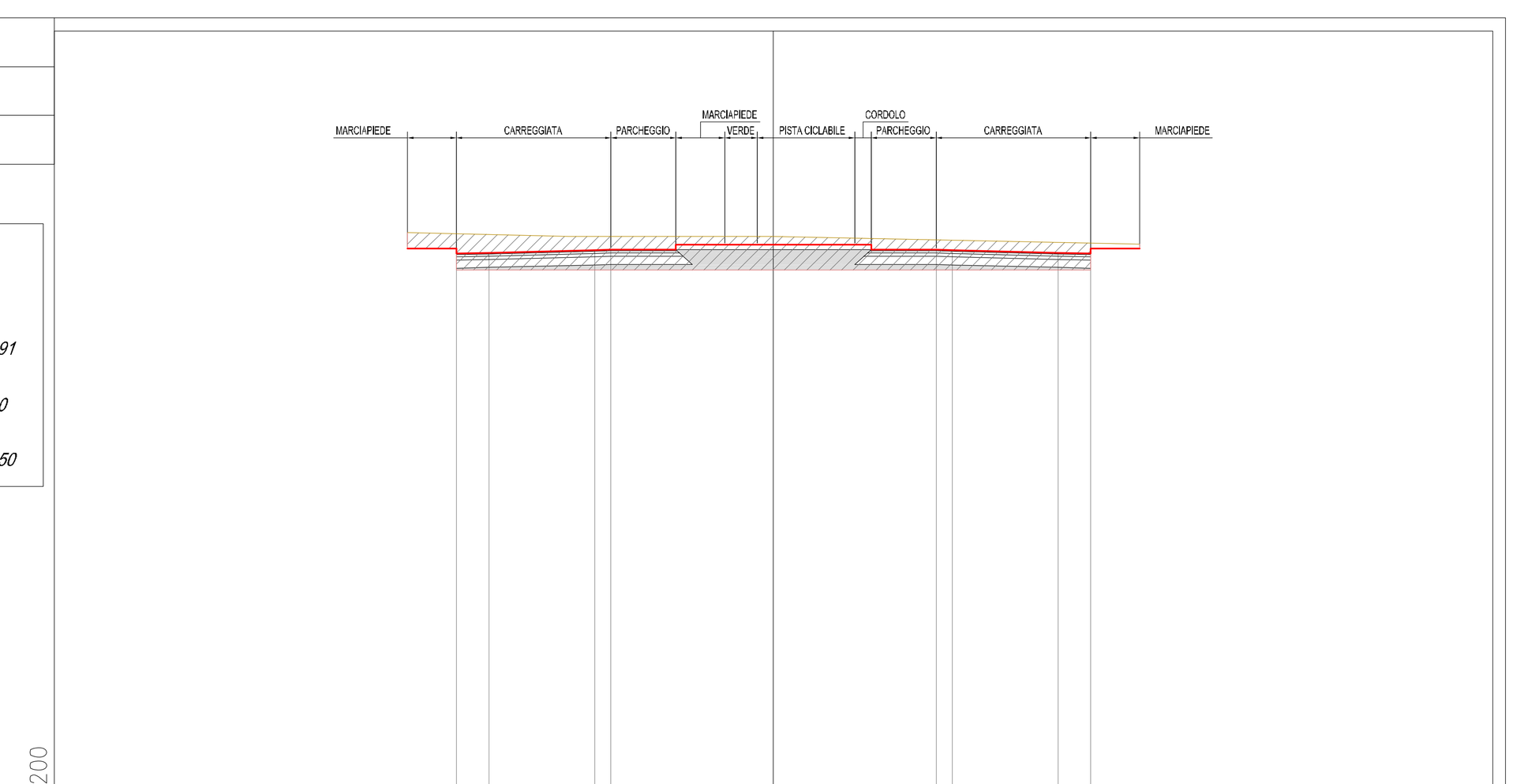

0 / 200

PROGRESSIVE TERRENO	
PARZIALI TERRENO	
QUOTE TERRENO	
PROGRESSIVE PROGETTO	-9.75 -8.75 -5.50 -5.00 5.00 5.50 8.75 9.75
PARZIALI PROGETTO	1.00 3.25 0.50 10.00 0.50 3.25 1.00
QUOTE PROGETTO	17.35 17.38 17.46 17.47 17.47 17.46 17.38 17.35

PROFILO Asse_061
SEZIONE A61_S_9
PROGRESSIVA 160.00

LEGENDA
- Profilo terreno
- Profilo progetto
- Sup. di scavo = mq 21.40
- Sup. di riporto = mq 8.34
- Sviluppo della sede stradale = ml 19.50

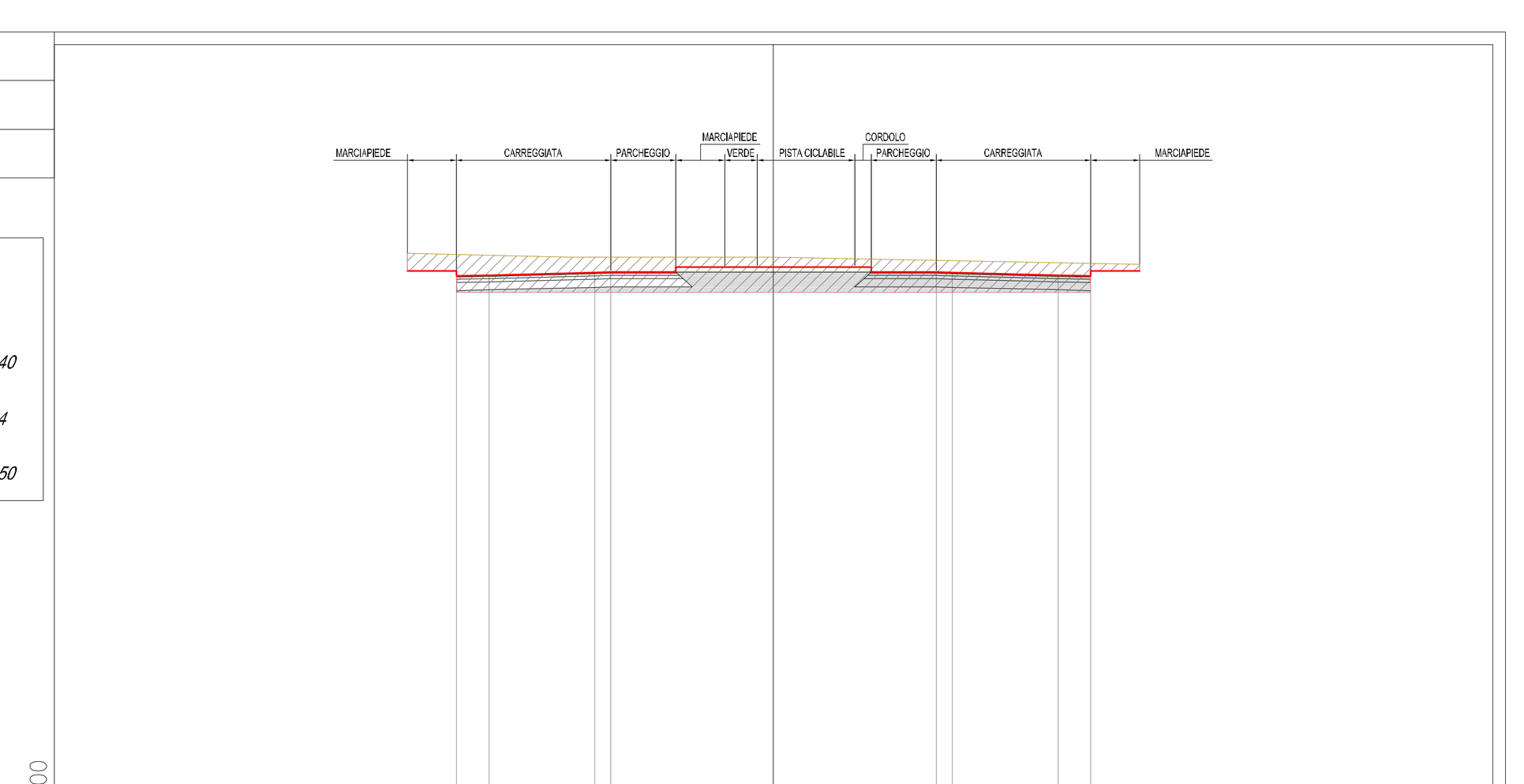

0 / 200

PROGRESSIVE TERRENO	
PARZIALI TERRENO	
QUOTE TERRENO	
PROGRESSIVE PROGETTO	-9.75 -8.75 -5.50 -5.00 5.00 5.50 8.75 9.75
PARZIALI PROGETTO	1.00 3.25 0.50 10.00 0.50 3.25 1.00
QUOTE PROGETTO	17.09 17.11 17.19 17.21 17.21 17.19 17.11 17.09

PROFILO Asse_061
SEZIONE A61_S_10
PROGRESSIVA 180.00

LEGENDA
- Profilo terreno
- Profilo progetto
- Sup. di scavo = mq 21.83
- Sup. di riporto = mq 8.35
- Sviluppo della sede stradale = ml 19.50

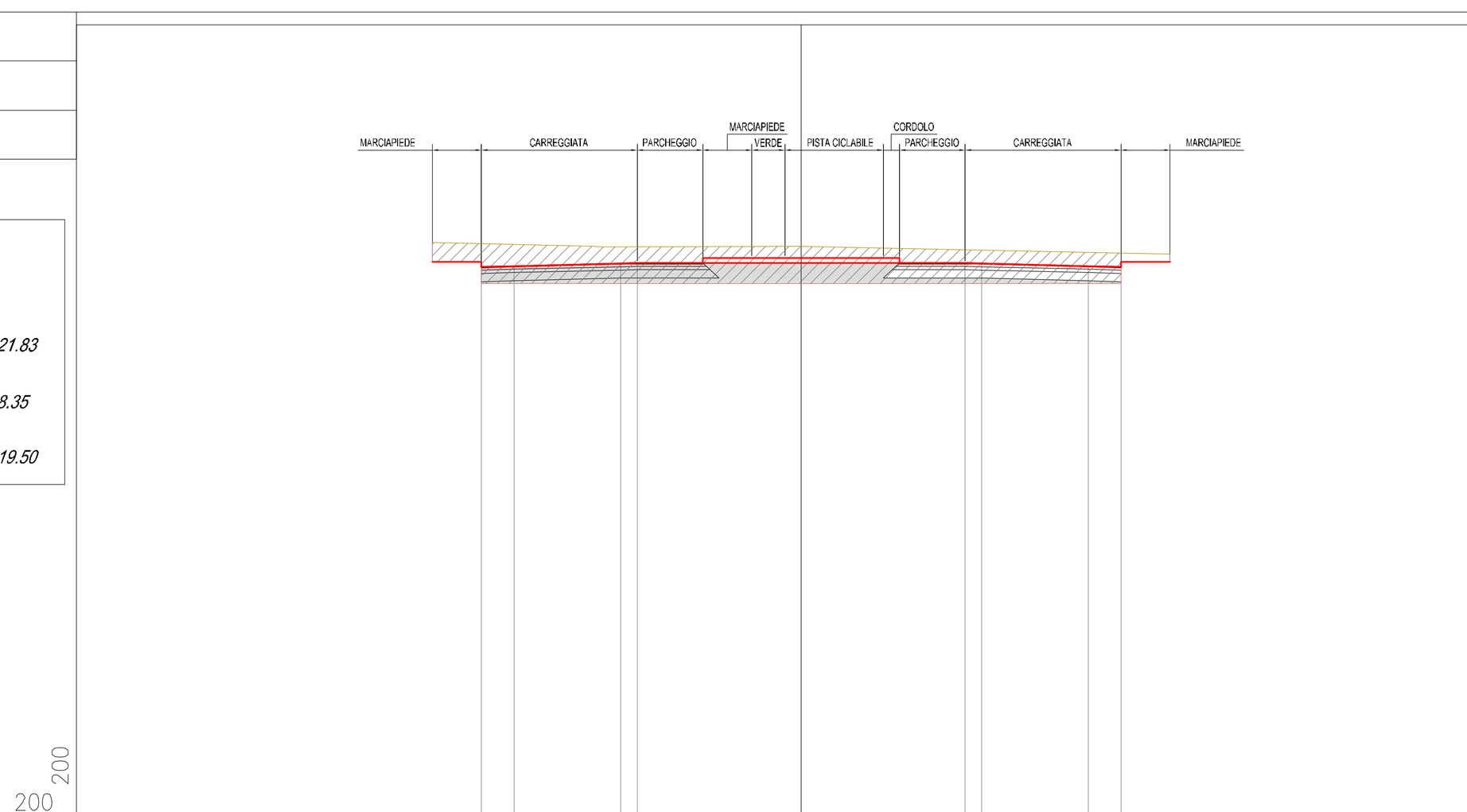

0 / 200

PROGRESSIVE TERRENO	
PARZIALI TERRENO	
QUOTE TERRENO	
PROGRESSIVE PROGETTO	-9.75 -8.75 -5.50 -5.00 5.00 5.50 8.75 9.75
PARZIALI PROGETTO	1.00 3.25 0.50 10.00 0.50 3.25 1.00
QUOTE PROGETTO	16.82 16.85 16.93 16.94 16.94 16.93 16.85 16.82

PROFILO Asse_061
SEZIONE A61_S_11
PROGRESSIVA 182.31

LEGENDA
- Profilo terreno
- Profilo progetto
- Sup. di scavo = mq 22.06
- Sup. di riporto = mq 5.20
- Sviluppo della sede stradale = ml 19.50

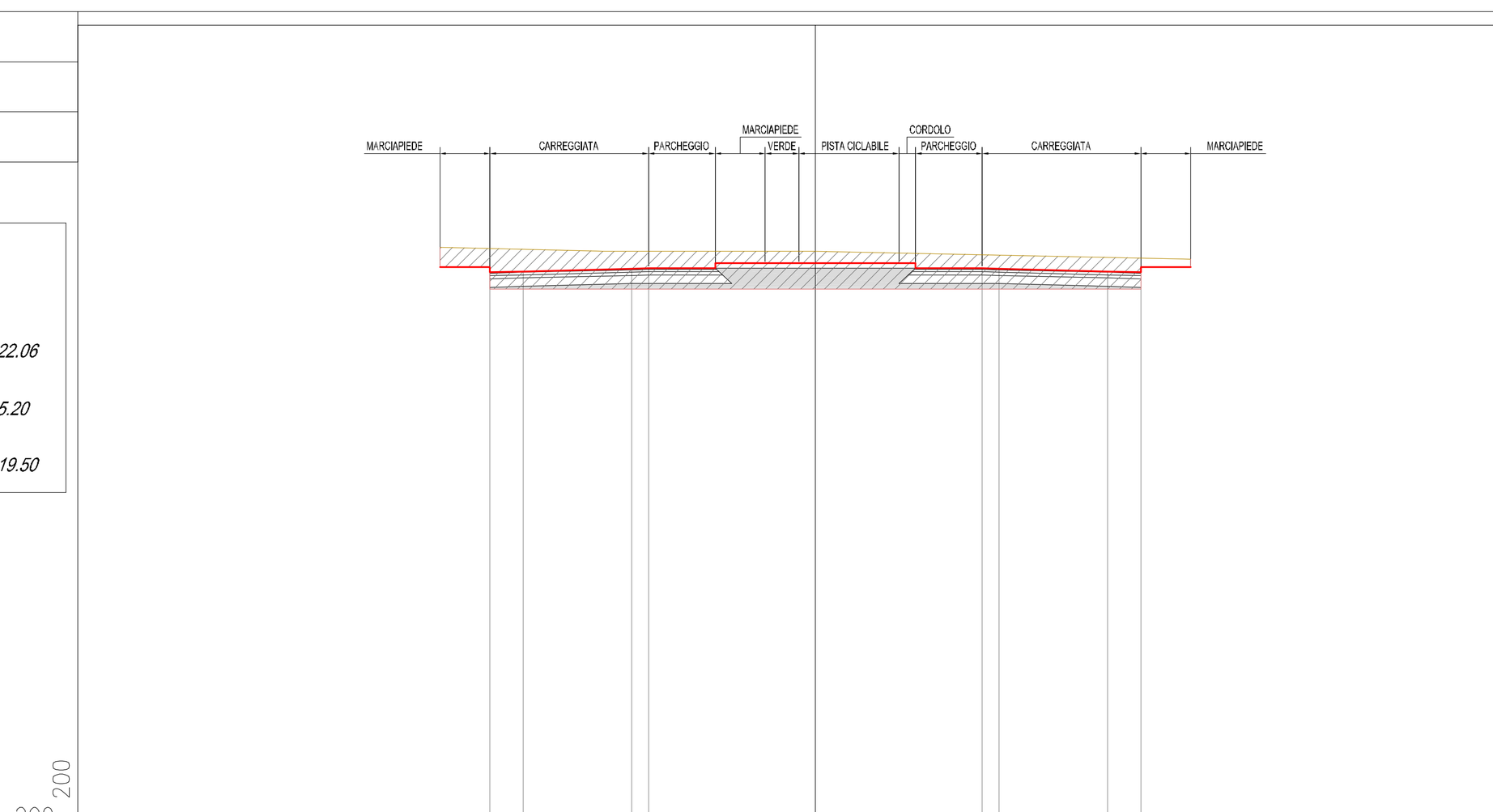

0 / 200

PROGRESSIVE TERRENO	
PARZIALI TERRENO	
QUOTE TERRENO	
PROGRESSIVE PROGETTO	-9.75 -8.75 -5.50 -5.00 5.00 5.50 8.75 9.75
PARZIALI PROGETTO	1.00 3.25 0.50 10.00 0.50 3.25 1.00
QUOTE PROGETTO	16.79 16.82 16.90 16.91 16.91 16.90 16.82 16.79

KEY PLAN

COMUNE DI BARLETTA

Medaglia d'oro al merito civile e militare
Citta' della Disfida

AREA TECNICA - SETTORE LAVORI PUBBLICI

REALIZZAZIONE DI URBANIZZAZIONI PRIMARIE
NEL PIANO DI ZONA DELLA NUOVA 167,
2° E 3° TRIENNIO.
In parziale variante alla viabilità approvata con il P.E.E.P

Responsabile Unico del Procedimento
Dott. Ing. Sebastiano LONGANO

PROGETTO ESECUTIVO

PROGETTO STRADALE

Tratta 061

Sezioni Trasversali

CODICE ELABORATO: E 061 CS00 TRA SZ 01 — *REV.* B — *SCALA:* 1:200 — *NOME FILE:* E061CS00TRASZ01B.dwg

CONSORZIO AGGIUDICATARIO:
Research Consorzio Stabile Scarl
Il Rappresentante Legale
ReseArch

IMPRESA AFFIDATARIA
COBAR S.p.A.
L'AMMINISTRATORE
Vito Matteo BAROZZI
Cobar S.p.A.
Via Selva 101, 70022 - Altamura (Ba)

ATTIVITA' DI PROGETTAZIONE
VAMS Ingegneria
Via Nizza 154, 00198 - ROMA
RESPONSABILE DI PROGETTO:
Dott.Ing. Niccolo' Saraca

Dott. Ing. NICCOLO' SARACA — ORDINE INGEGNERI ROMA N. 23061

Responsabili di settore:

Viabilità e corpo stradale	Dott. Ing. F. Ferraro
Idrologia ed Idraulica	Dott. Ing. A. Ademollo
Impianti	Dott. Ing. F. Di Benedetto
Strutture	Dott. Ing. G. Filosa
Geotecnica	Dott. Ing. E. Capanna
Sicurezza	Dott. Ing. F. Ferraro
Ambiente	Dott. G. Politi
Opere a verde	Arch. M. Rosati
Cantierizzazione	Dott. Ing. E.Capanna
Computi e Misure	Dott. Ing. M. Colombatti
Geologia	Dott. Geol. B. Colonnelli
Architettura ed Urb.	Dott. Arch. M. Tataranni

REV.	DESCRIZIONE	DATA	DISEGNATO	VERIFICATO	APPROVATO
A	EMISSIONE PER APPROVAZIONE	Giugno 2015	M.Villanova	F. Ferraro	N.Saraca
B	REVISIONE A SEGUITO ISTRUTTORIA	Luglio 2015	M.Villanova	F. Ferraro	N.Saraca