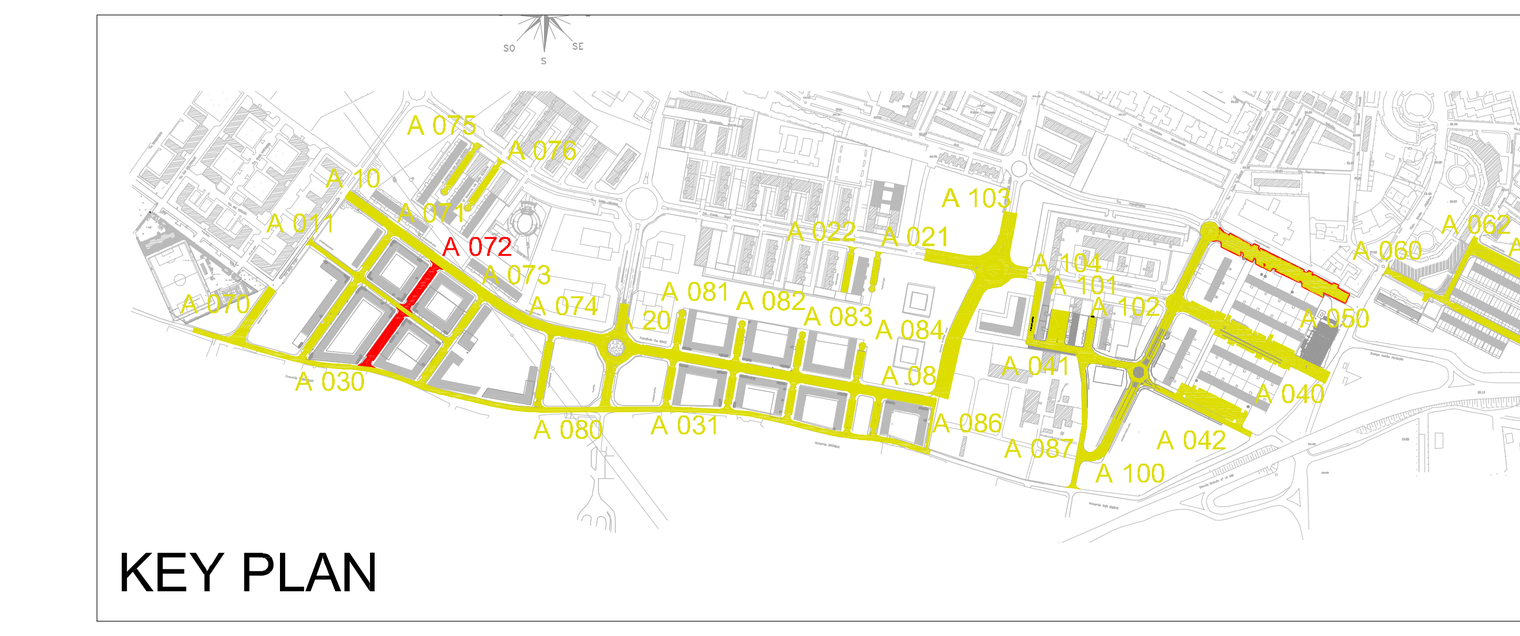

PROFILO Asse_72
SEZIONE A72_S_1
PROGRESSIVA 0.00

15 / 200

PROGRESSIVE TERRENO	-10.00	-7.89	0.00	5.21					
PARZIALI TERRENO	2.11	7.89	5.21						
QUOTE TERRENO	27.34	27.35	27.49	27.37					
PROGRESSIVE PROGETTO	-3.27	-2.75	0.00	2.75	3.25				
PARZIALI PROGETTO	0.52	2.75	2.75	0.50					
QUOTE PROGETTO	27.39	27.42	27.49	27.42	27.41				

PROFILO Asse_72
SEZIONE A72_S_2
PROGRESSIVA 20.00

LEGENDA
Profilo terreno
Profilo progetto
Sup. di scavo = mq 3.67
Sup. di riporto = mq 0.91
Sviluppo della sede stradale = ml 6.50

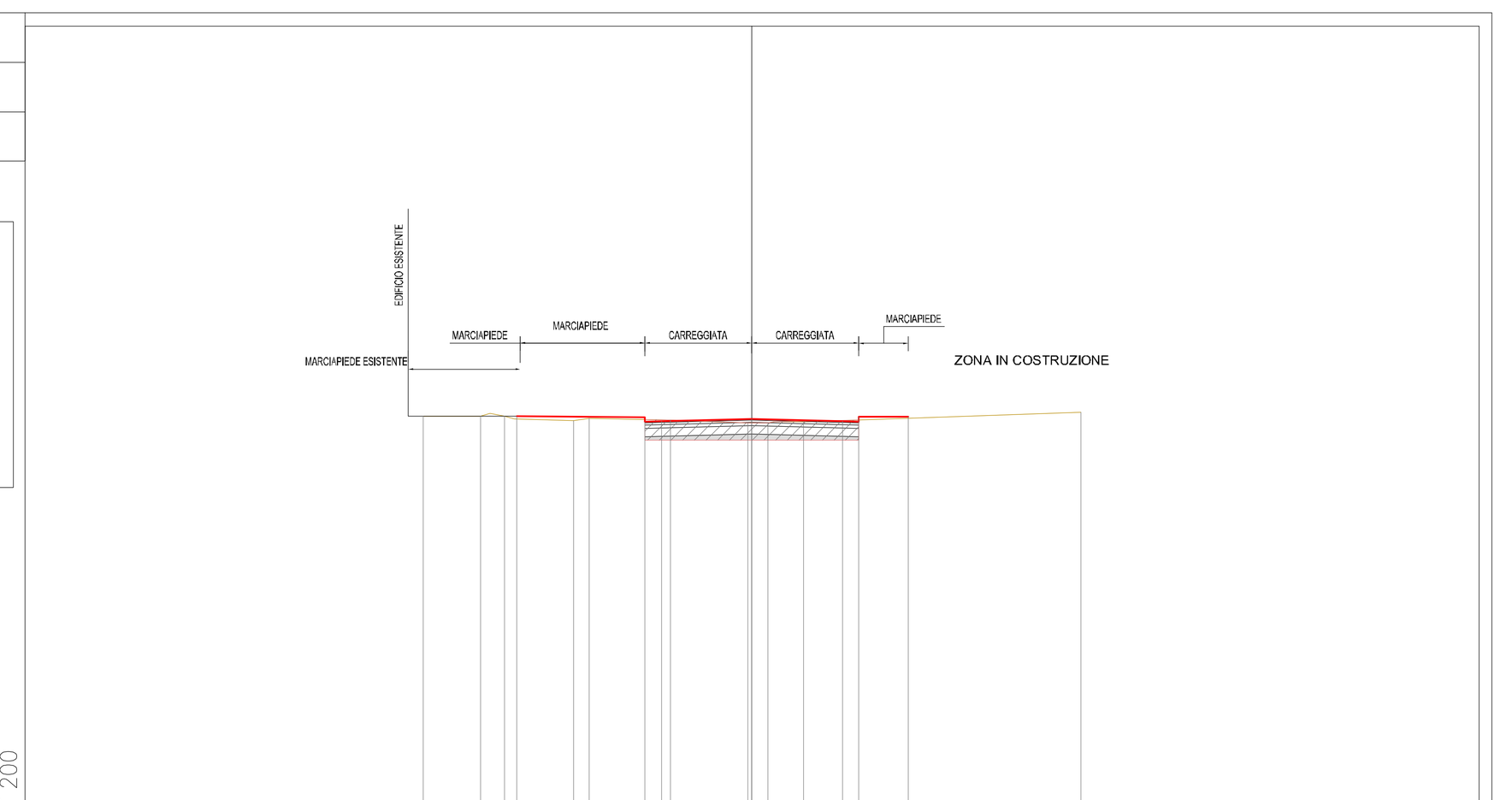

15 / 200

PROGRESSIVE TERRENO	-10.00	-8.24	-7.51	-5.42	-4.95	-2.48	-0.12	0.48	1.57	10.00
PARZIALI TERRENO	1.76	0.73	2.09	0.47	2.47	2.36	0.60	1.09	8.43	
QUOTE TERRENO	27.35	27.35	27.35	27.21	27.28	27.23	27.14	27.14	27.17	27.46
PROGRESSIVE PROGETTO	-7.15	-3.25	-2.75	0.00	2.75	3.25	4.75			
PARZIALI PROGETTO	3.90	0.50	2.75	2.75	0.50	1.50				
QUOTE PROGETTO	27.35	27.18	27.19	27.26	27.19	27.33	27.33			

PROFILO Asse_72
SEZIONE A72_S_3
PROGRESSIVA 40.00

LEGENDA
Profilo terreno
Profilo progetto
Sup. di scavo = mq 6.01
Sup. di riporto = mq 1.04
Sviluppo della sede stradale = ml 6.50

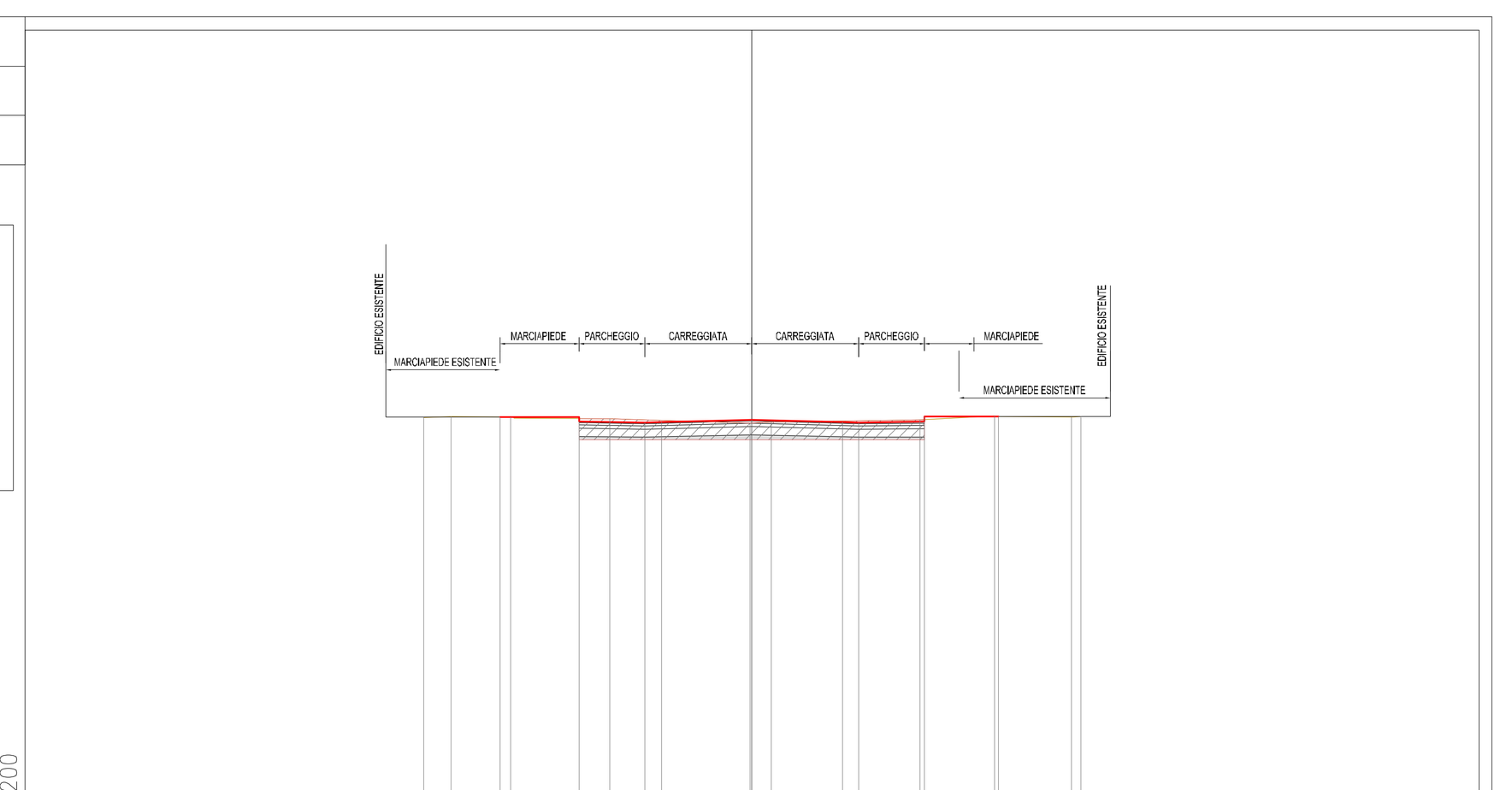

15 / 200

PROGRESSIVE TERRENO	-9.97	-9.14	-7.33	-4.32	-0.05	0.59	5.10	7.38	9.71	10.00
PARZIALI TERRENO	0.83	1.81	3.01	4.27	0.64	4.51	2.28	2.33	0.29	
QUOTE TERRENO	27.41	27.44	27.43	27.38	27.24	27.28	27.34	27.46	27.43	27.44
PROGRESSIVE PROGETTO	-7.66	-5.25	-3.25	-2.75	0.00	2.75	3.25	5.25	7.50	
PARZIALI PROGETTO	2.41	2.00	0.50	2.75	2.75	0.50	2.00	2.25		
QUOTE PROGETTO	27.43	27.29	27.26	27.27	27.34	27.27	27.26	27.44	27.44	

PROFILO Asse_72
SEZIONE A72_S_4
PROGRESSIVA 60.00

LEGENDA
Profilo terreno
Profilo progetto
Sup. di scavo = mq 4.73
Sup. di riporto = mq 1.04
Sviluppo della sede stradale = ml 10.50

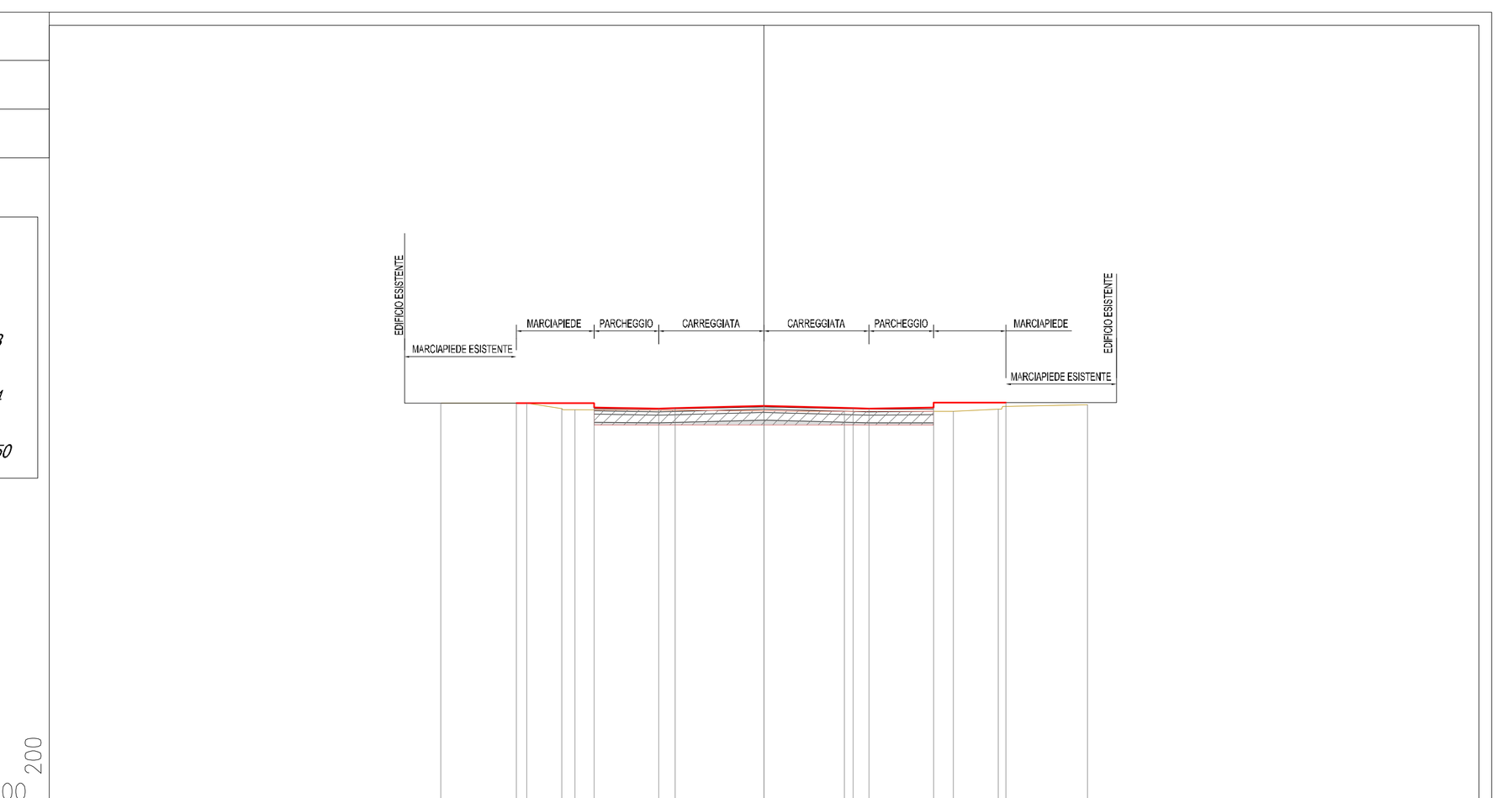

15 / 200

PROGRESSIVE TERRENO	-10.00	-7.34	-6.25	-5.85	2.48	5.85	7.24	10.00	
PARZIALI TERRENO	2.66	1.09	0.40	8.33	3.37	1.39	2.76		
QUOTE TERRENO	27.50	27.50	27.35	27.30	27.26	27.25	27.33	27.45	
PROGRESSIVE PROGETTO	-7.66	-5.25	-3.25	-2.75	0.00	2.75	3.25	5.25	7.48
PARZIALI PROGETTO	2.41	2.00	0.50	2.75	2.75	0.50	2.00	2.23	
QUOTE PROGETTO	27.51	27.37	27.34	27.36	27.43	27.36	27.34	27.37	27.53

PROFILO Asse_72
SEZIONE A72_S_5
PROGRESSIVA 80.00

LEGENDA
Profilo terreno
Profilo progetto
Sup. di scavo = mq 6.29
Sup. di riporto = mq 1.04
Sviluppo della sede stradale = ml 10.50

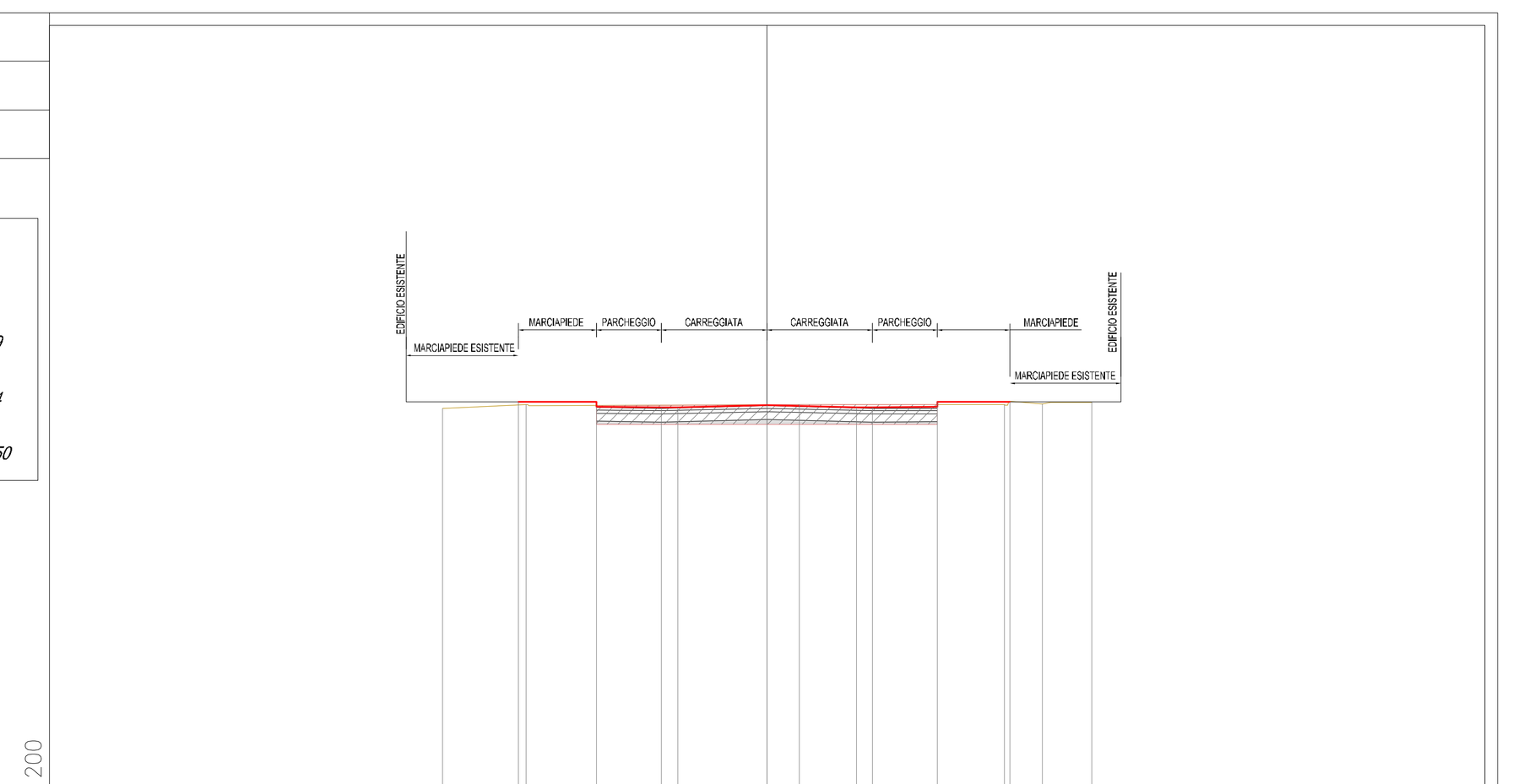

15 / 200

PROGRESSIVE TERRENO	-10.00	-7.42	1.00	7.30	8.48	10.00			
PARZIALI TERRENO	2.58	8.42	6.30	1.18	1.52				
QUOTE TERRENO	27.40	27.53	27.51	27.51	27.54	27.59			
PROGRESSIVE PROGETTO	-7.66	-5.25	-3.25	-2.75	0.00	2.75	3.25	5.25	7.48
PARZIALI PROGETTO	2.41	2.00	0.50	2.75	2.75	0.50	2.00	2.23	
QUOTE PROGETTO	27.60	27.46	27.43	27.44	27.51	27.44	27.43	27.61	27.61

PROFILO Asse_72
SEZIONE A72_S_6
PROGRESSIVA 100.00

LEGENDA
Profilo terreno
Profilo progetto
Sup. di scavo = mq 3.58
Sup. di riporto = mq 1.04
Sviluppo della sede stradale = ml 10.50

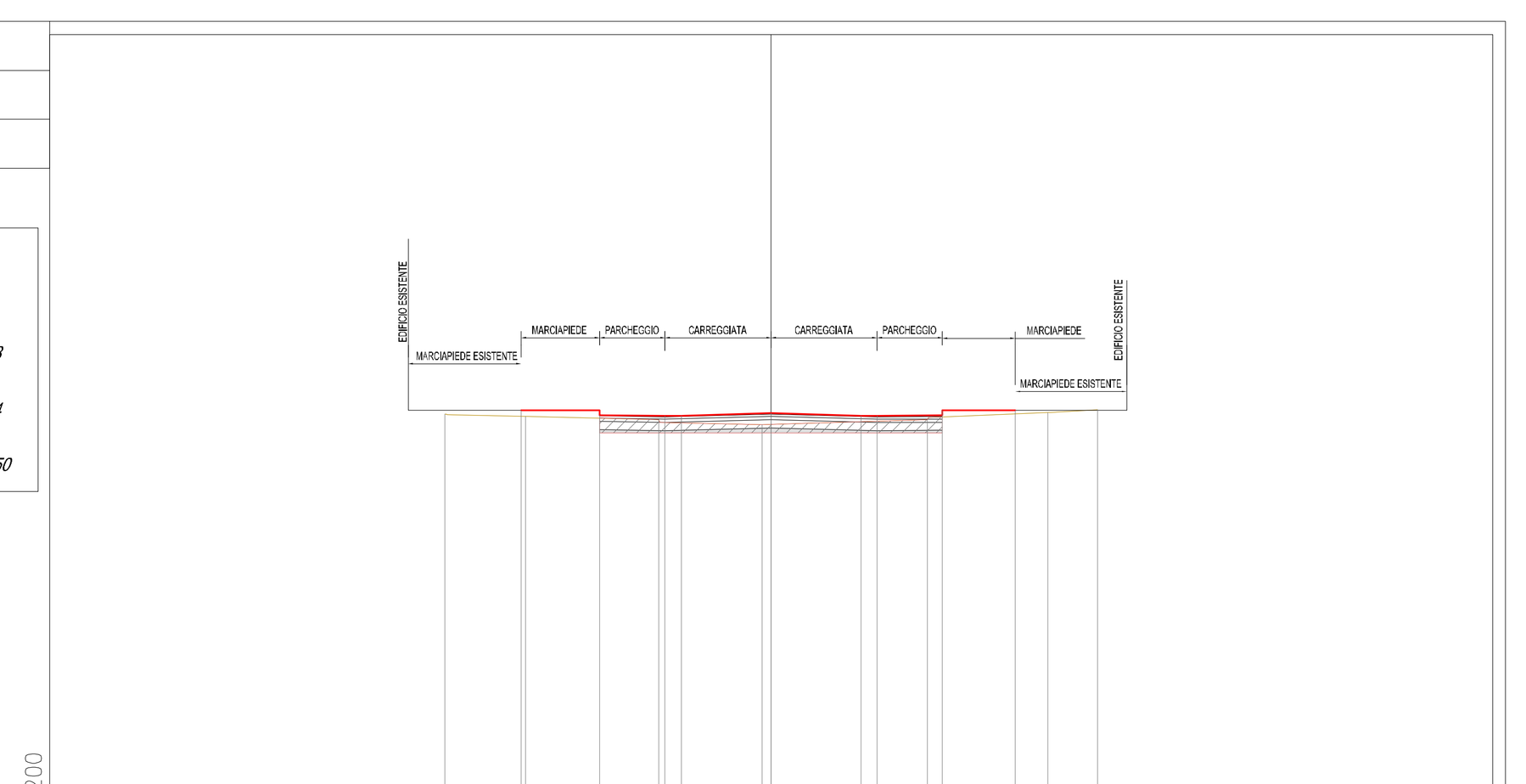

15 / 200

PROGRESSIVE TERRENO	-10.00	-7.53	-3.45	-0.27	4.78	8.48	10.00		
PARZIALI TERRENO	2.47	4.08	3.18	5.05	3.70	1.52			
QUOTE TERRENO	27.57	27.49	27.40	27.24	27.39	27.61	27.70		
PROGRESSIVE PROGETTO	-7.66	-5.25	-3.25	-2.75	0.00	2.75	3.25	5.25	7.48
PARZIALI PROGETTO	2.41	2.00	0.50	2.75	2.75	0.50	2.00	2.23	
QUOTE PROGETTO	27.68	27.54	27.51	27.52	27.59	27.52	27.51	27.69	27.69

PROFILO Asse_72
SEZIONE A72_S_7
PROGRESSIVA 120.00

LEGENDA
Profilo terreno
Profilo progetto
Sup. di scavo = mq 2.14
Sup. di riporto = mq 0.91
Sviluppo della sede stradale = ml 6.50

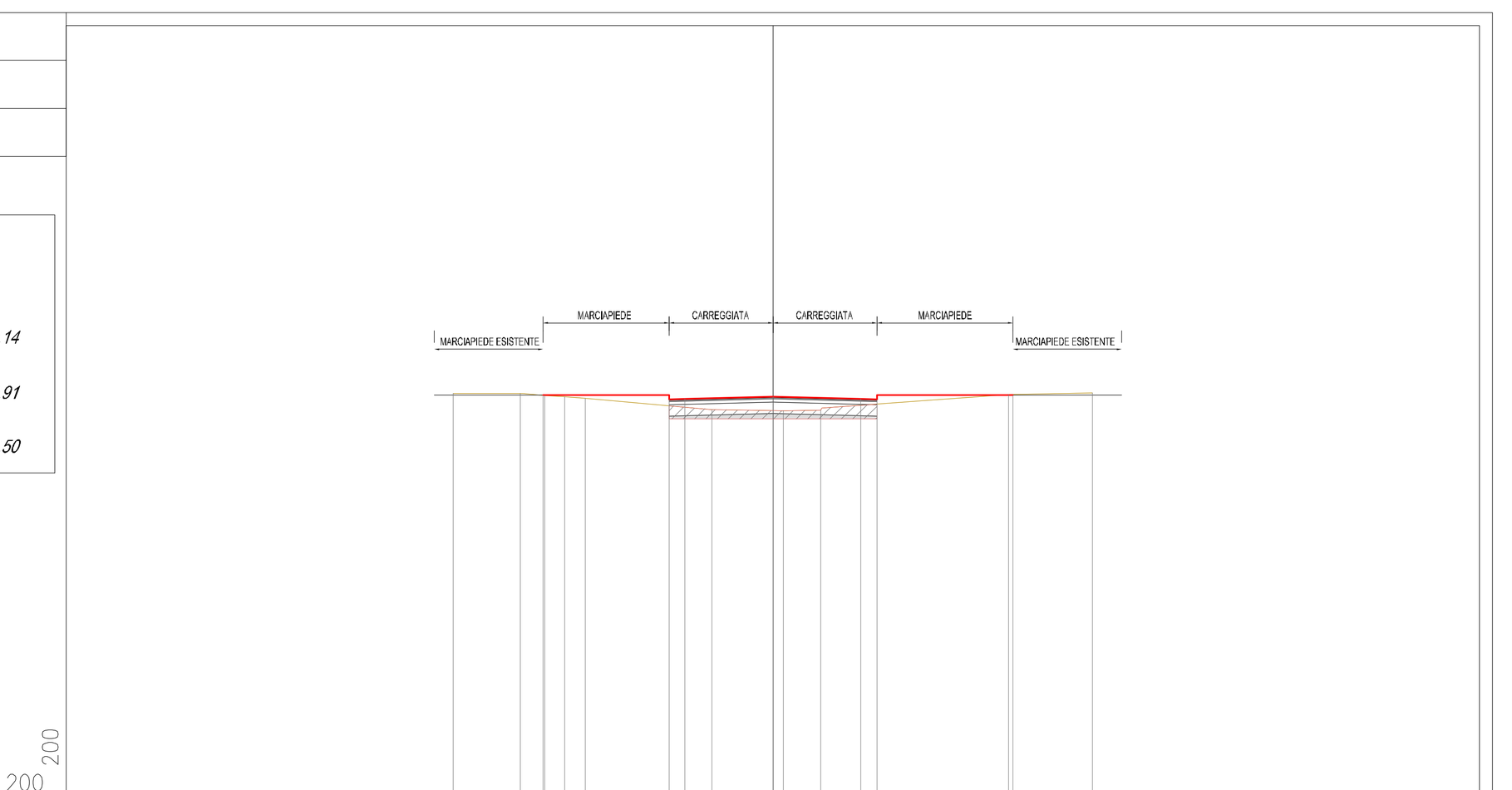

15 / 200

PROGRESSIVE TERRENO	-10.00	-7.90	-7.14	-6.52	-5.87	-1.91	0.33	1.50	7.37	10.00
PARZIALI TERRENO	2.10	0.76	0.62	0.65	3.96	2.24	1.17	5.87	2.63	
QUOTE TERRENO	27.68	27.68	27.61	27.57	27.52	27.18	27.13	27.16	27.64	27.69
PROGRESSIVE PROGETTO	-7.19	-3.25	-2.75	0.00	2.75	3.25	7.50			
PARZIALI PROGETTO	3.94	0.50	2.75	2.75	0.50	4.25				
QUOTE PROGETTO	27.63	27.49	27.51	27.57	27.51	27.49	27.63			

PROFILO Asse_72
SEZIONE A72_S_8
PROGRESSIVA 140.00

LEGENDA
Profilo terreno
Profilo progetto
Sup. di scavo = mq 3.52
Sup. di riporto = mq 1.04
Sviluppo della sede stradale = ml 10.50

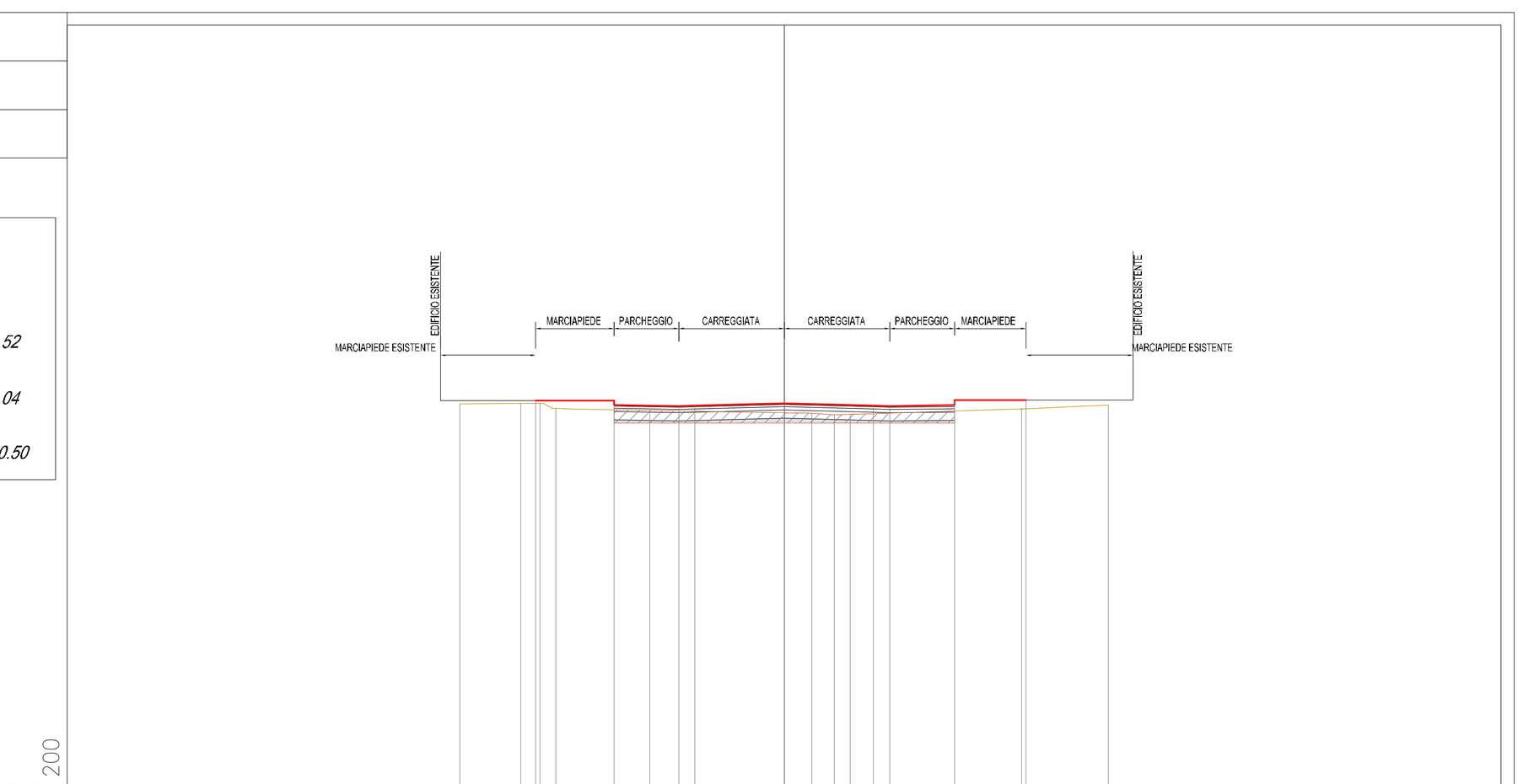

15 / 200

PROGRESSIVE TERRENO	-10.00	-8.12	-7.53	-7.04	-4.14	0.85	1.54	2.04	7.31	10.00
PARZIALI TERRENO	1.88	0.59	0.49	2.90	4.99	0.69	0.50	5.27	2.69	
QUOTE TERRENO	27.53	27.54	27.54	27.38	27.32	27.23	27.18	27.20	27.36	27.49
PROGRESSIVE PROGETTO	-7.66	-5.25	-3.25	-2.75	0.00	2.75	3.25	5.25	7.45	
PARZIALI PROGETTO	2.41	2.00	0.50	2.75	2.75	0.50	2.00	2.20		
QUOTE PROGETTO	27.62	27.48	27.45	27.46	27.53	27.46	27.45	27.63	27.63	

PROFILO Asse_72
SEZIONE A72_S_9
PROGRESSIVA 160.00

LEGENDA
Profilo terreno
Profilo progetto
Sup. di scavo = mq 5.37
Sup. di riporto = mq 2.33
Sviluppo della sede stradale = ml 14.50



15 / 200

PROGRESSIVE TERRENO	-10.00	-9.54	-8.96	-7.81	-7.33	0.73	3.02	6.95	7.41	8.81	10.00
PARZIALI TERRENO	0.46	0.58	1.15	0.48	8.06	2.29	3.93	0.46	1.40	1.19	
QUOTE TERRENO	27.69	27.70	27.63	27.59	27.41	26.94	26.67	26.93	27.19	27.30	27.35
PROGRESSIVE PROGETTO	-7.10	-3.25	-2.75	0.00	2.75	3.25	7.41				
PARZIALI PROGETTO	3.85	0.50	2.75	2.75	0.50	4.16					
QUOTE PROGETTO	27.42	27.15	27.16	27.23	27.16	27.15	27.19				

PROFILO Asse_72
SEZIONE A72_S_10
PROGRESSIVA 180.00

LEGENDA
Profilo terreno
Profilo progetto
Sup. di scavo = mq 5.52
Sup. di riporto = mq 2.20
Sviluppo della sede stradale = ml 10.50

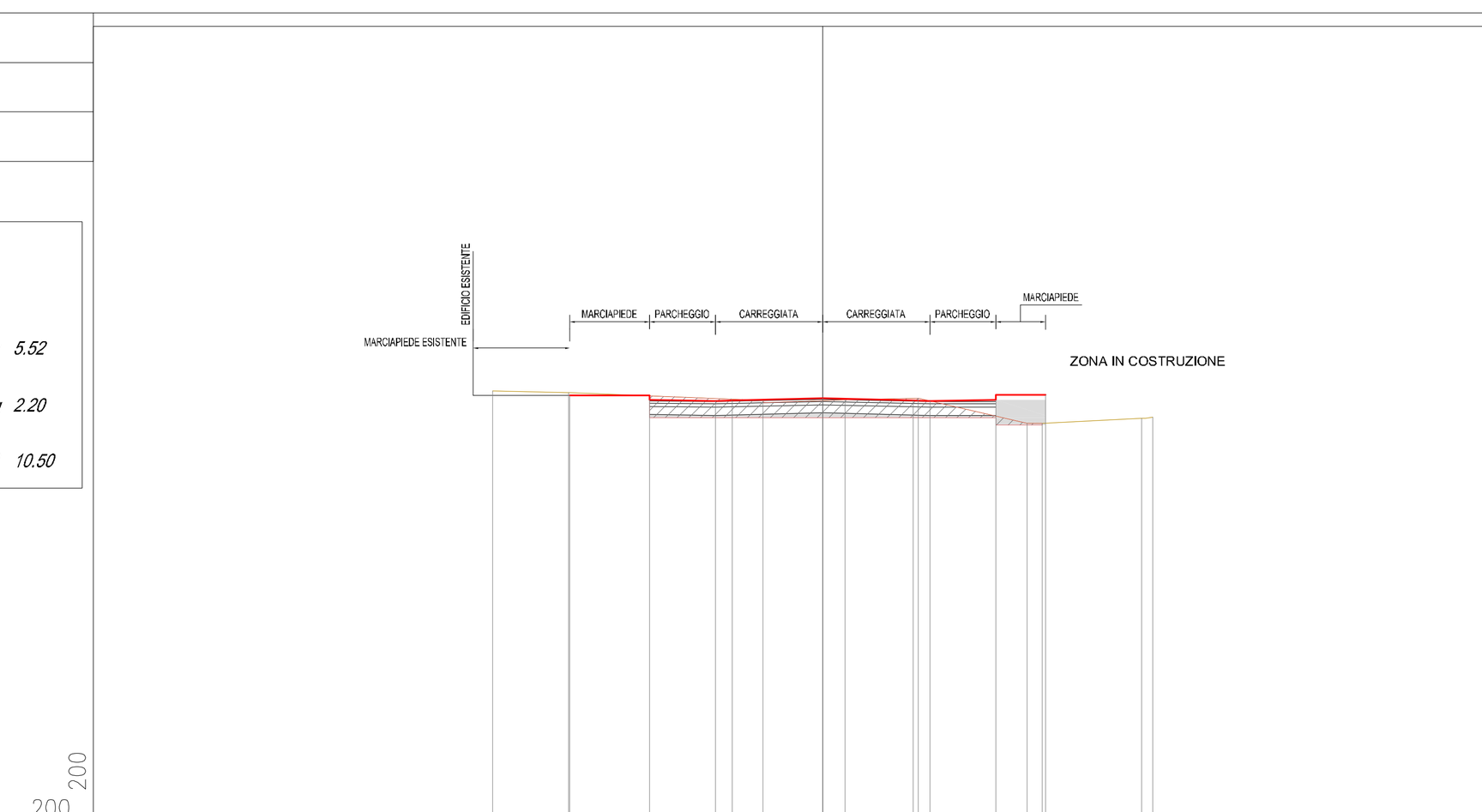

14 / 200

PROGRESSIVE TERRENO	-10.00	-7.71	-1.81	0.68	2.89	6.20	6.65	9.67	10.00	
PARZIALI TERRENO	2.29	5.90	2.49	2.21	3.31	0.45	3.02	0.33		
QUOTE TERRENO	27.13	27.08	26.86	26.86	26.91	26.15	26.16	26.30	26.34	
PROGRESSIVE PROGETTO	-7.66	-5.25	-3.25	-2.75	0.00	2.75	3.25	5.25	6.75	
PARZIALI PROGETTO	2.41	2.00	0.50	2.75	2.75	0.50	2.00	1.50		
QUOTE PROGETTO	27.01	26.87	26.84	26.85	26.92	26.85	26.84	26.87	27.02	

PROFILO Asse_72
SEZIONE A72_S_11
PROGRESSIVA 200.00

LEGENDA
Profilo terreno
Profilo progetto
Sup. di scavo = mq 4.12
Sup. di riporto = mq 4.33
Sviluppo della sede stradale = ml 10.50



14 / 200

PROGRESSIVE TERRENO	-10.00	-8.52	-6.79	-3.10	0.11	4.83	10.00		
PARZIALI TERRENO	1.48	1.73	3.69	3.21	4.72	5.17			
QUOTE TERRENO	26.71	26.82	26.81	26.68	26.06	25.69	25.72		
PROGRESSIVE PROGETTO	-7.66	-5.25	-3.25	-2.75	0.00	2.75	3.25	5.25	6.75
PARZIALI PROGETTO	2.41	2.00	0.50	2.75	2.75	0.50	2.00	1.50	
QUOTE PROGETTO	26.70	26.56	26.53	26.54	26.61	26.54	26.53	26.56	26.71

PROFILO Asse_72
SEZIONE A72_S_12
PROGRESSIVA 206.54

14 / 200

PROGRESSIVE TERRENO	-10.00	-3.08	10.00				
PARZIALI TERRENO	6.92	13.08					
QUOTE TERRENO	26.65	26.51	25.89				
PROGRESSIVE PROGETTO	-3.34	-2.75	0.00	2.75	3.25	3.60	
PARZIALI PROGETTO	0.59	2.75	2.75	0.50	0.35		
QUOTE PROGETTO	26.52	26.44	26.51	26.44	26.43	26.20	

COMUNE DI BARLETTA

Medaglia d'oro al merito civile e militare
Citta' della Disfida

AREA TECNICA - SETTORE LAVORI PUBBLICI

REALIZZAZIONE DI URBANIZZAZIONI PRIMARIE
NEL PIANO DI ZONA DELLA NUOVA 167,
2° E 3° TRIENNIO.
In parziale variante alla viabilità approvata con il P.E.E.P
Responsabile Unico del Procedimento
Dott. Ing. Sebastiano LONGANO

PROGETTO ESECUTIVO

PROGETTO STRADALE

Tratta 072

Sezioni Trasversali

CODICE ELABORATO: E 072 CS00 TRA SZ 01 — REV. B — SCALA: 1:200 — NOME FILE: E072CS00TRASZ01B.dwg

CONSORZIO AGGIUDICATARIO: Research Consorzio Stabile Scarl — Il Rappresentante Legale — ReseArch

IMPRESA AFFIDATARIA: COBAR S.p.A. L'AMMINISTRATORE Vito Matteo BAROZZI — cobar S.p.A. Via Selva 101, 70022 - Altamura (Ba)

ATTIVITA' DI PROGETTAZIONE: VAMS Ingegneria, Via Nizza 154, 00198 - ROMA

RESPONSABILE DI PROGETTO: Dott.Ing. Niccolo' Saraca

Dott. Ing. NICCOLO' SARACA — ORDINE INGEGNERI ROMA N. 23061

Responsabili di settore:

Viabilità e corpo stradale	Dott. Ing. F. Ferraro
Idrologia ed Idraulica	Dott. Ing. A. Ademollo
Impianti	Dott. Ing. F. Di Benedetto
Strutture	Dott. Ing. G. Filosa
Geotecnica	Dott. Ing. E. Capanna
Sicurezza	Dott. Ing. F. Ferraro
Ambiente	Dott. G. Politi
Opere a verde	Arch. M. Rosati
Cantierizzazione	Dott. Ing. E.Capanna
Computi e Misure	Dott. Ing. M. Colombatti
Geologia	Dott. Geol. B. Colonnelli
Architettura ed Urb.	Dott. Arch. M. Tataranni

REV.	DESCRIZIONE	DATA	DISEGNATO	VERIFICATO	APPROVATO
A	EMISSIONE PER APPROVAZIONE	Giugno 2015	M.Villanova	F. Ferraro	N.Saraca
B	REVISIONE A SEGUITO ISTRUTTORIA	Luglio 2015	M.Villanova	F. Ferraro	N.Saraca