PROFILO Asse_080
SEZIONE A80_S_2
PROGRESSIVA 20.00

LEGENDA
- Profilo terreno
- Profilo progetto
- Sup. di scavo = mq 3.12
- Sup. di riporto = mq 3.40
- Sviluppo della sede stradale = ml 10.00

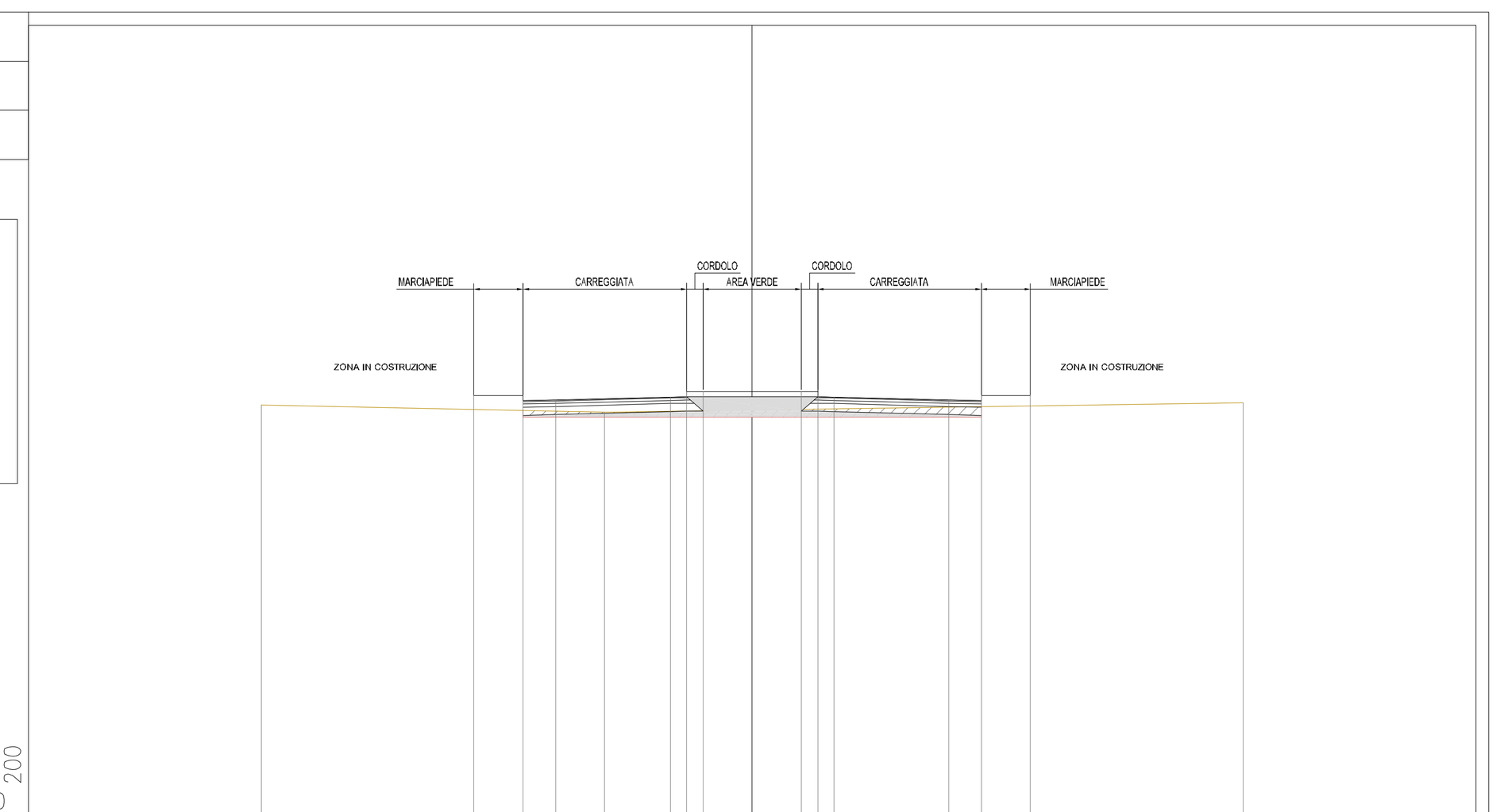

PROGRESSIVE TERRENO	-15.00, -4.52, 15.00
PARZIALI TERRENO	10.48, 19.52
QUOTE TERRENO	25.59, 25.38, 25.67
PROGRESSIVE PROGETTO	-8.50, -7.00, -6.00, -2.50, -2.00, -1.50, 1.50, 2.00, 2.50, 6.00, 7.00, 8.50
PARZIALI PROGETTO	1.50, 1.00, 3.50, 0.50, 0.50, 3.00, 0.50, 0.50, 3.50, 1.00, 1.50
QUOTE PROGETTO	25.88, 25.73, 25.75, 25.84, 26.00, 26.00, 26.00, 25.85, 25.84, 25.75, 25.88, 25.88

PROFILO Asse_080
SEZIONE A80_S_6
PROGRESSIVA 100.00

LEGENDA
- Profilo terreno
- Profilo progetto
- Sup. di scavo = mq 0.00
- Sup. di riporto = mq 27.43
- Sviluppo della sede stradale = ml 0.00

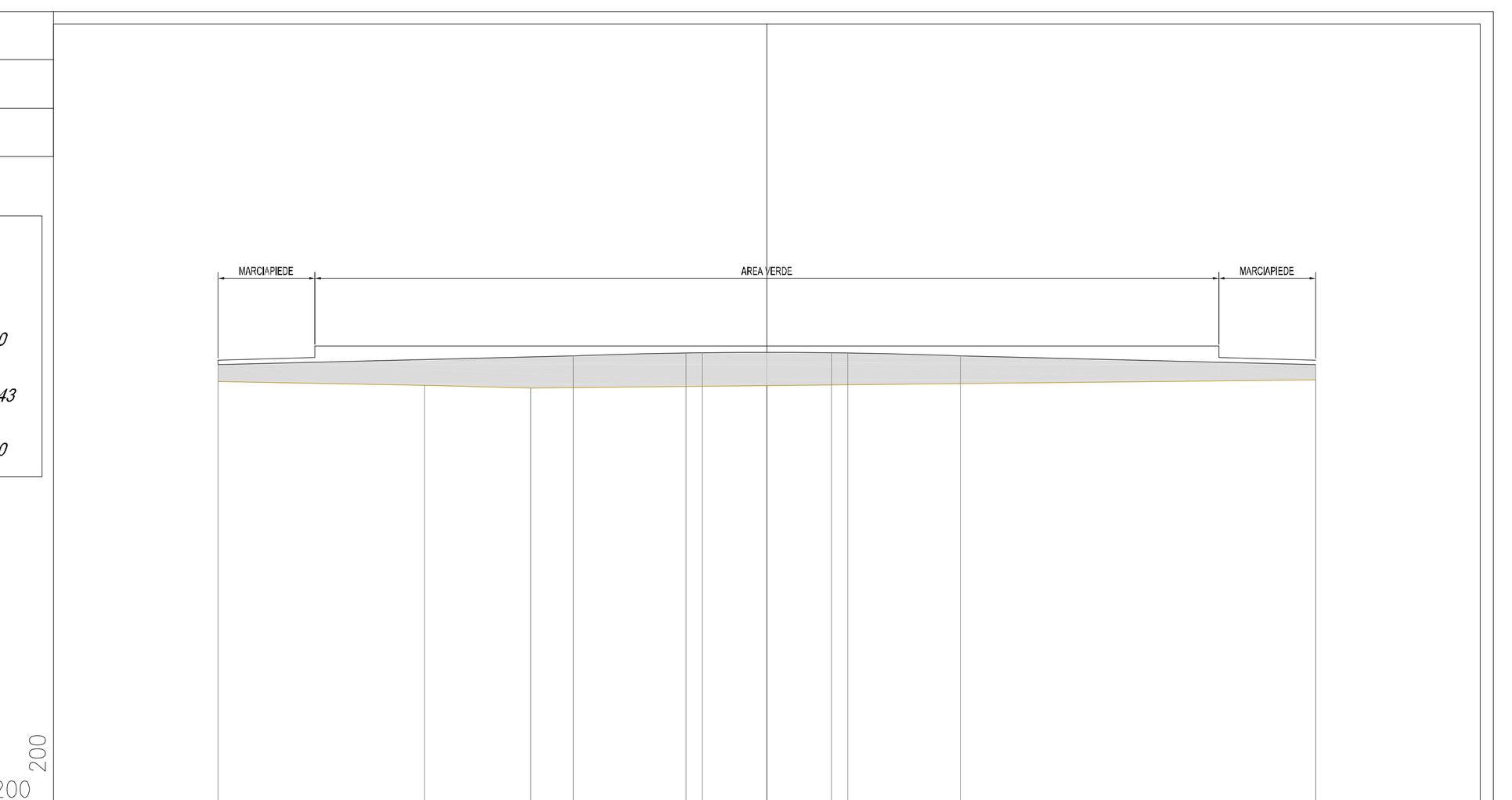

PROGRESSIVE TERRENO	-17.00, -10.61, -7.32, 17.00
PARZIALI TERRENO	6.39, 3.29, 24.32
QUOTE TERRENO	25.12, 25.00, 24.93, 25.18
PROGRESSIVE PROGETTO	-17.00, -6.00, -2.50, -2.00, 2.00, 2.50, 6.00, 17.00
PARZIALI PROGETTO	11.00, 3.50, 0.50, 4.00, 0.50, 3.50, 11.00
QUOTE PROGETTO	25.65, 25.92, 26.01, 26.02, 26.02, 26.01, 25.92, 25.65

PROFILO Asse_080
SEZIONE A80_S_10
PROGRESSIVA 168.69

LEGENDA
- Profilo terreno
- Profilo progetto
- Sup. di scavo = mq 17.56
- Sup. di riporto = mq 5.18
- Sviluppo della sede stradale = ml 10.00

PROGRESSIVE TERRENO	-15.00, 15.00
PARZIALI TERRENO	30.00
QUOTE TERRENO	25.55, 25.50
PROGRESSIVE PROGETTO	-8.50, -7.00, -6.00, -2.50, -2.00, -1.50, 1.50, 2.00, 2.50, 6.00, 7.00, 8.50
PARZIALI PROGETTO	1.50, 1.00, 3.50, 0.50, 0.50, 3.00, 0.50, 0.50, 3.50, 1.00, 1.50
QUOTE PROGETTO	25.64, 25.64, 25.51, 25.60, 25.76, 25.76, 25.76, 25.76, 25.60, 25.51, 25.64, 25.64

PROFILO Asse_080
SEZIONE A80_S_3
PROGRESSIVA 40.00

LEGENDA
- Profilo terreno
- Profilo progetto
- Sup. di scavo = mq 1.50
- Sup. di riporto = mq 3.64
- Sviluppo della sede stradale = ml 14.00



PROGRESSIVE TERRENO	-15.00, -9.66, -7.82, -5.38, -0.86, 15.00
PARZIALI TERRENO	5.34, 1.84, 2.44, 4.52, 15.86
QUOTE TERRENO	25.55, 25.45, 25.41, 25.36, 25.42, 25.55
PROGRESSIVE PROGETTO	-10.50, -9.00, -7.00, -6.00, -2.50, -2.00, -1.50, 1.50, 2.00, 2.50, 6.00, 7.00, 9.00, 10.50
PARZIALI PROGETTO	1.50, 2.00, 1.00, 3.50, 0.50, 0.50, 3.00, 0.50, 0.50, 3.50, 1.00, 2.00, 1.50
QUOTE PROGETTO	26.11, 25.96, 25.93, 25.92, 25.88, 26.03, 26.03, 26.03, 26.03, 25.88, 25.76, 25.73, 25.91, 25.91

PROFILO Asse_080
SEZIONE A80_S_8
PROGRESSIVA 140.00

LEGENDA
- Profilo terreno
- Profilo progetto
- Sup. di scavo = mq 4.90
- Sup. di riporto = mq 5.34
- Sviluppo della sede stradale = ml 10.00



PROGRESSIVE TERRENO	-15.00, -10.51, 9.42, 15.00
PARZIALI TERRENO	4.49, 19.93, 5.58
QUOTE TERRENO	25.44, 25.27, 25.53, 25.54
PROGRESSIVE PROGETTO	-8.50, -7.00, -6.00, -2.50, -2.00, -1.50, 1.50, 2.00, 2.50, 6.00, 7.00, 8.50
PARZIALI PROGETTO	1.50, 1.00, 3.50, 0.50, 0.50, 3.00, 0.50, 0.50, 3.50, 1.00, 1.50
QUOTE PROGETTO	25.70, 25.55, 25.60, 25.77, 25.95, 25.94, 25.90, 25.75, 25.77, 25.94, 26.14, 26.14

PROFILO Asse_080
SEZIONE A80_S_4
PROGRESSIVA 60.00

LEGENDA
- Profilo terreno
- Profilo progetto
- Sup. di scavo = mq 0.00
- Sup. di riporto = mq 4.49
- Sviluppo della sede stradale = ml 10.00

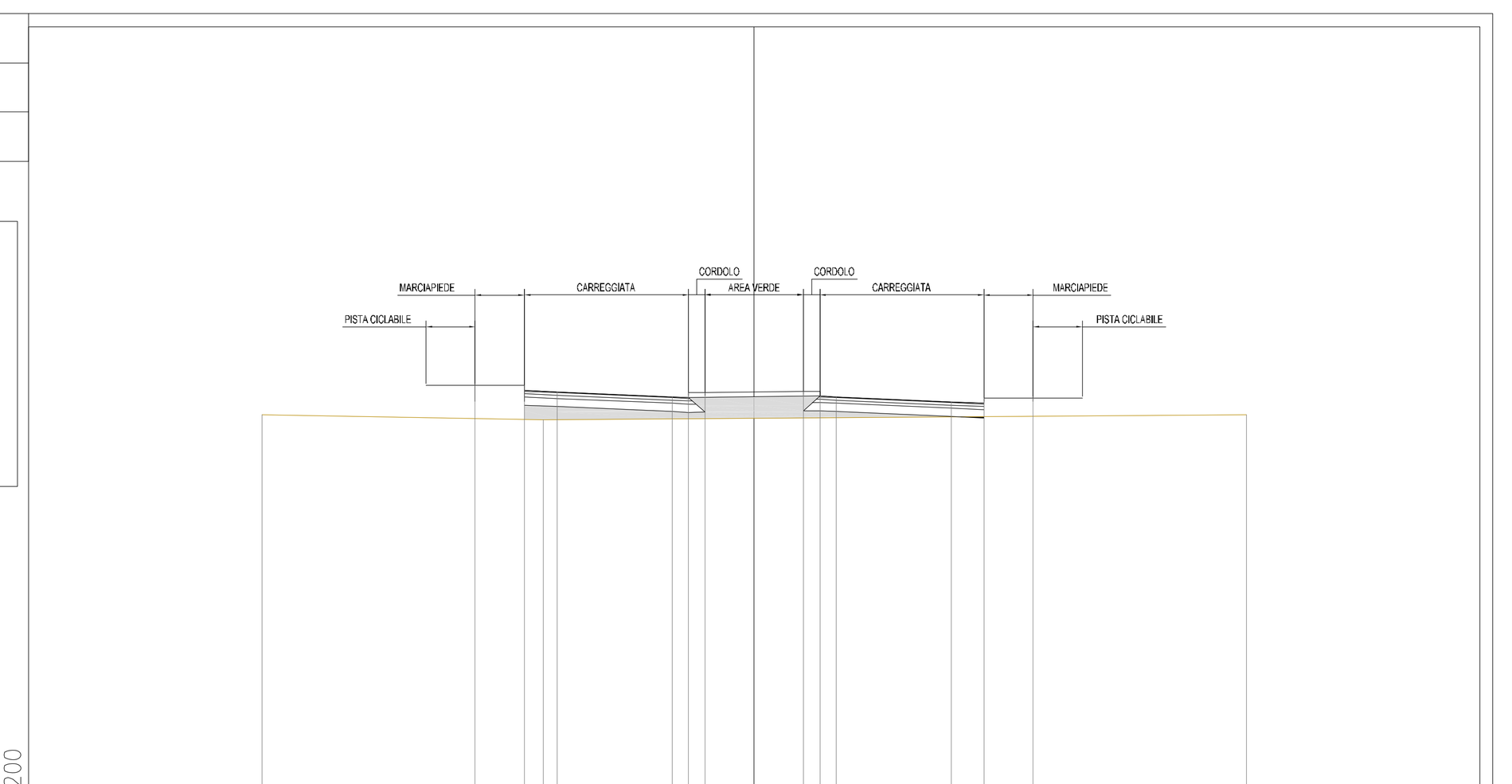

PROGRESSIVE TERRENO	-15.00, -6.42, 15.00
PARZIALI TERRENO	8.58, 21.42
QUOTE TERRENO	25.38, 25.23, 25.37
PROGRESSIVE PROGETTO	-8.50, -7.00, -6.00, -2.50, -2.00, -1.50, 1.50, 2.00, 2.50, 6.00, 7.00, 8.50
PARZIALI PROGETTO	1.50, 1.00, 3.50, 0.50, 0.50, 3.00, 0.50, 0.50, 3.50, 1.00, 1.50
QUOTE PROGETTO	26.27, 26.27, 26.08, 25.93, 26.05, 26.05, 26.09, 25.95, 25.93, 25.77, 25.88, 25.88

PROFILO Asse_080
SEZIONE A80_S_9
PROGRESSIVA 160.00

LEGENDA
- Profilo terreno
- Profilo progetto
- Sup. di scavo = mq 14.46
- Sup. di riporto = mq 5.18
- Sviluppo della sede stradale = ml 14.00

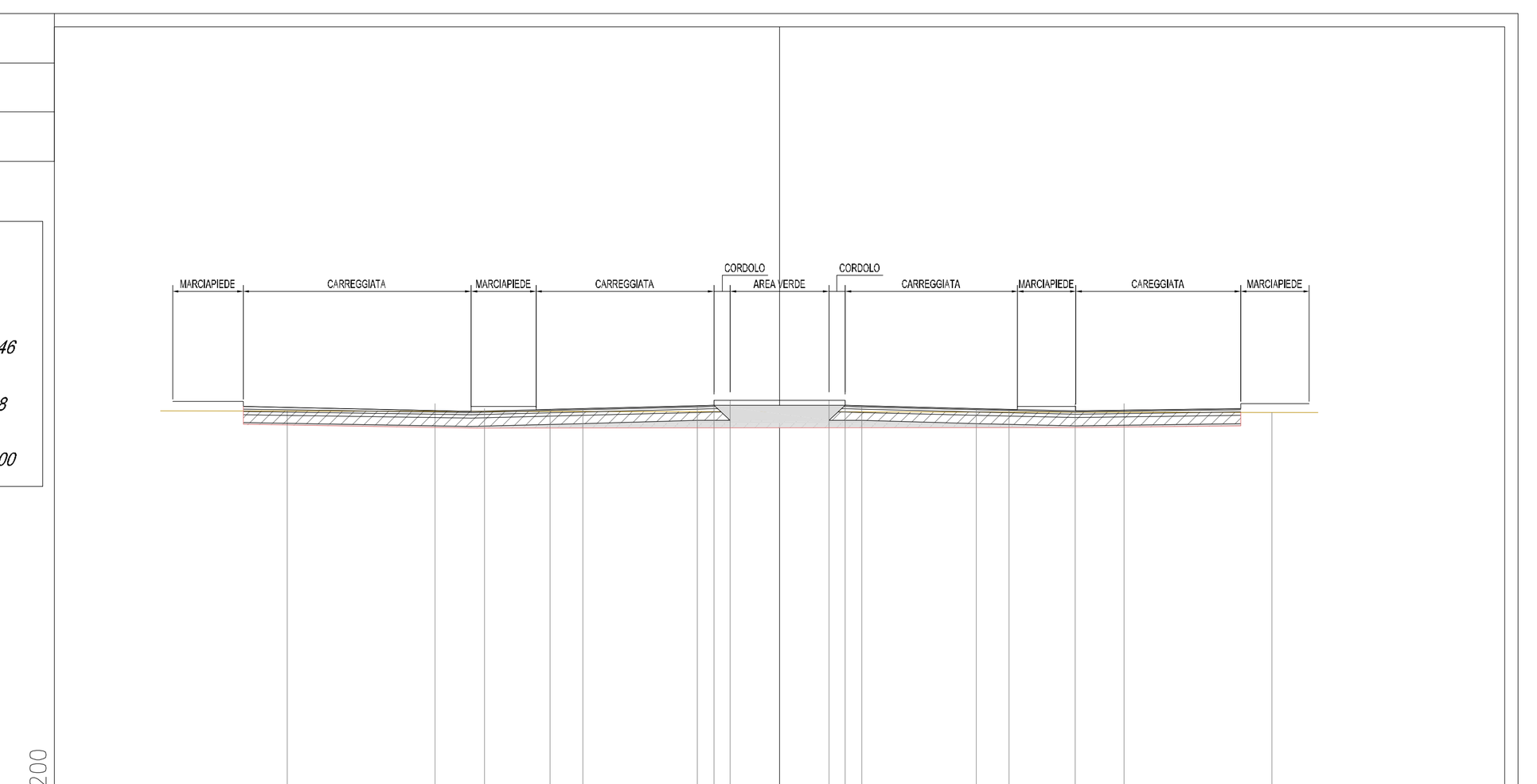

PROGRESSIVE TERRENO	-15.00, 15.00
PARZIALI TERRENO	30.00
QUOTE TERRENO	25.50, 25.45
PROGRESSIVE PROGETTO	-10.50, -9.00, -7.00, -6.00, -2.50, -2.00, -1.50, 1.50, 2.00, 2.50, 6.00, 7.00, 9.00, 10.50
PARZIALI PROGETTO	1.50, 2.00, 1.00, 3.50, 0.50, 0.50, 3.00, 0.50, 0.50, 3.50, 1.00, 2.00, 1.50
QUOTE PROGETTO	25.72, 25.57, 25.54, 25.56, 25.65, 25.81, 25.81, 25.81, 25.81, 25.65, 25.56, 25.54, 25.72, 25.72

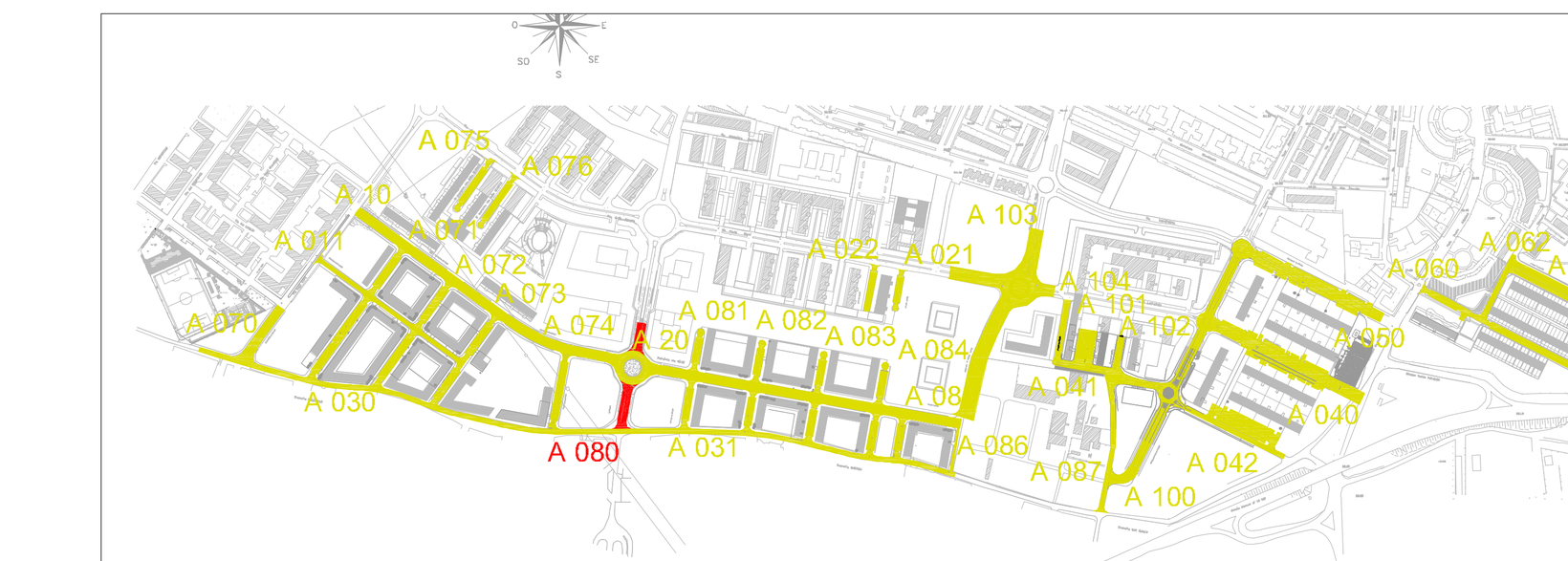

KEY PLAN

COMUNE DI BARLETTA

Medaglia d'oro al merito civile e militare
Citta' della Disfida

AREA TECNICA - SETTORE LAVORI PUBBLICI

REALIZZAZIONE DI URBANIZZAZIONI PRIMARIE
NEL PIANO DI ZONA DELLA NUOVA 167,
2° E 3° TRIENNIO.
In parziale variante alla viabilità approvata con il P.E.E.P
Responsabile Unico del Procedimento
Dott. Ing. Sebastiano LONGANO

PROGETTO ESECUTIVO

PROGETTO STRADALE

Tratta 080

Sezioni Trasversali

CODICE ELABORATO:	REV.	SCALA: 1:200
E 080 CS00 TRA SZ 01	B	NOME FILE: E080CS00TRASZ01B.dwg

CONSORZIO AGGIUDICATARIO:
Research Consorzio Stabile Scarl
Il Rappresentante Legale
ReseArch

IMPRESA AFFIDATARIA
COBAR S.p.A.
L'AMMINISTRATORE
Vito Matteo BAROZZI
COBAR S.p.A.
Via Selva 101, 70022 - Altamura (Ba)

ATTIVITA' DI PROGETTAZIONE
VAMS Ingegneria Via Nizza 154, 00198 - ROMA
RESPONSABILE DI PROGETTO:
Dott.Ing. Niccolo' Saraca
Dott. Ing. NICCOLO' SARACA ORDINE INGEGNERI ROMA N. 23061

Responsabili di settore:

Viabilità e corpo stradale	Dott. Ing. F. Ferraro
Idrologia ed Idraulica	Dott. Ing. A. Ademollo
Impianti	Dott. Ing. F. Di Benedetto
Strutture	Dott. Ing. G. Filosa
Geotecnica	Dott. Ing. E. Capanna
Sicurezza	Dott. Ing. F. Ferraro
Ambiente	Dott. G. Politi
Opere a verde	Arch. M. Rosati
Cantierizzazione	Dott. Ing. E.Capanna
Computi e Misure	Dott. Ing. M. Colombatti
Geologia	Dott. Geol. B. Colonnelli
Architettura ed Urb.	Dott. Arch. M. Tataranni

REV.	DESCRIZIONE	DATA	DISEGNATO	VERIFICATO	APPROVATO
A	EMISSIONE PER APPROVAZIONE	Giugno 2015	M.Villanova	F. Ferraro	N.Saraca
B	REVISIONE A SEGUITO ISTRUTTORIA	Luglio 2015	M.Villanova	F. Ferraro	N.Saraca