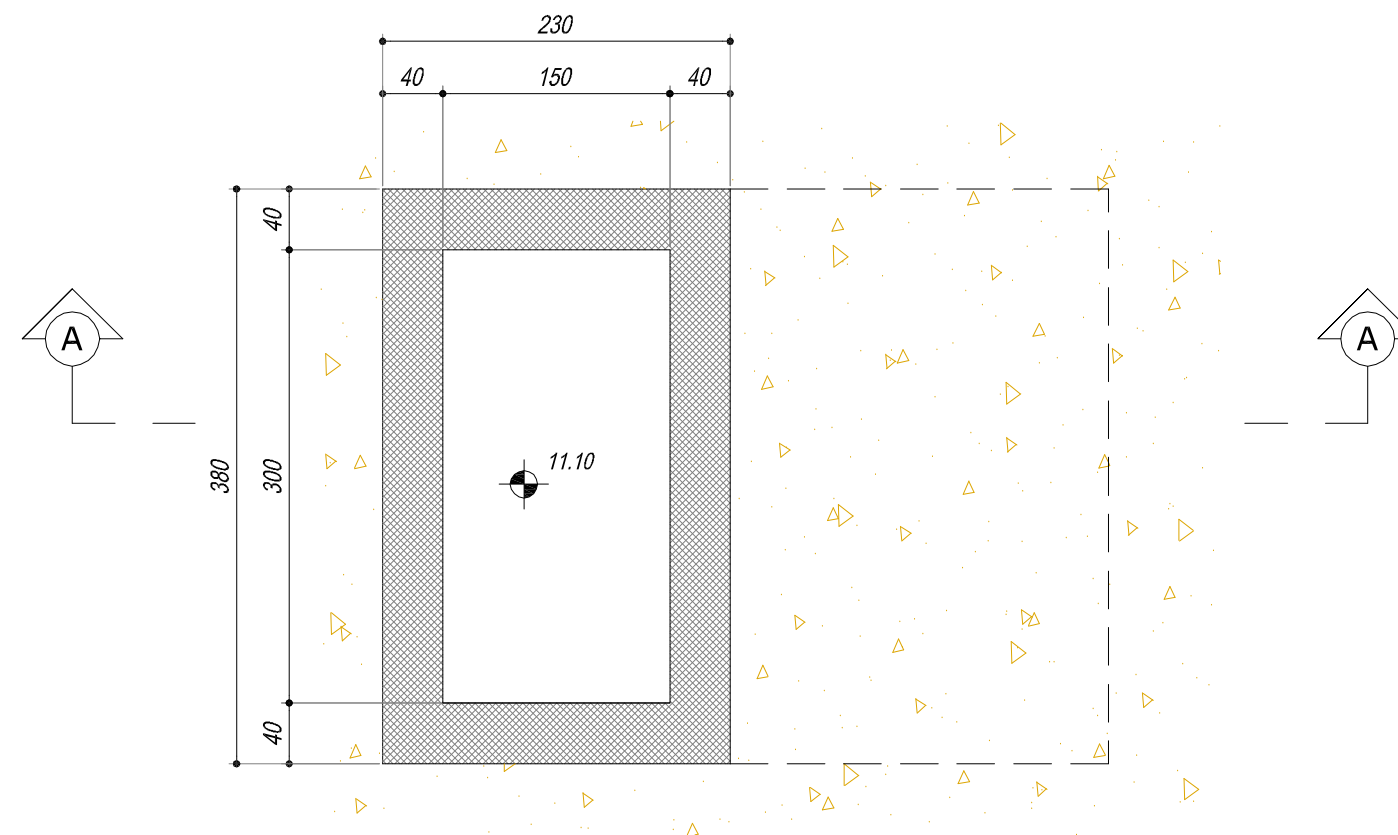
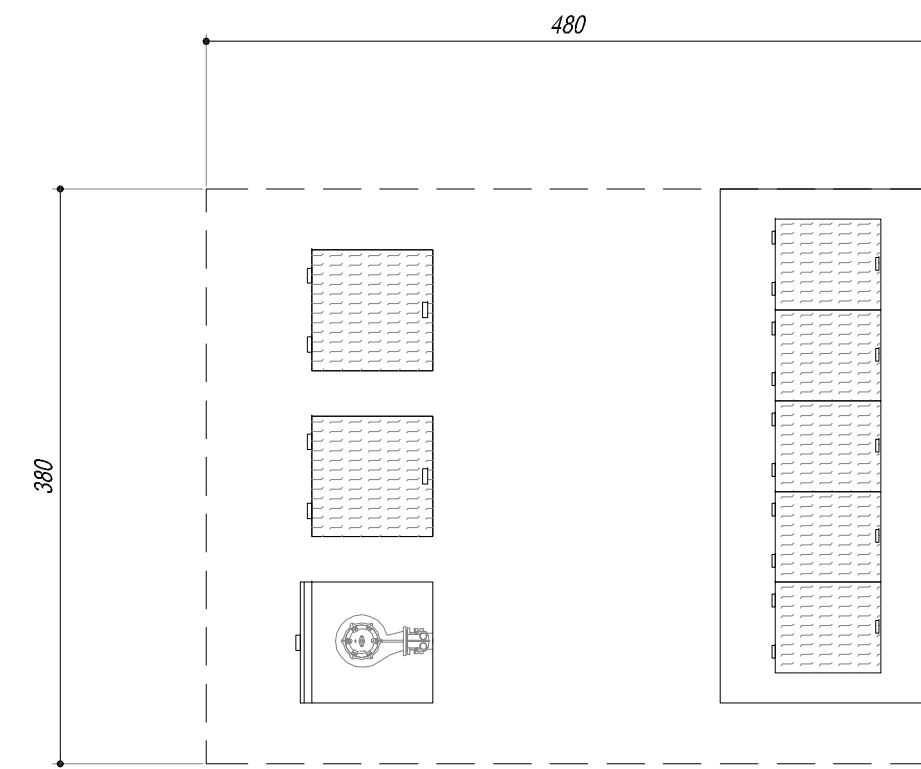


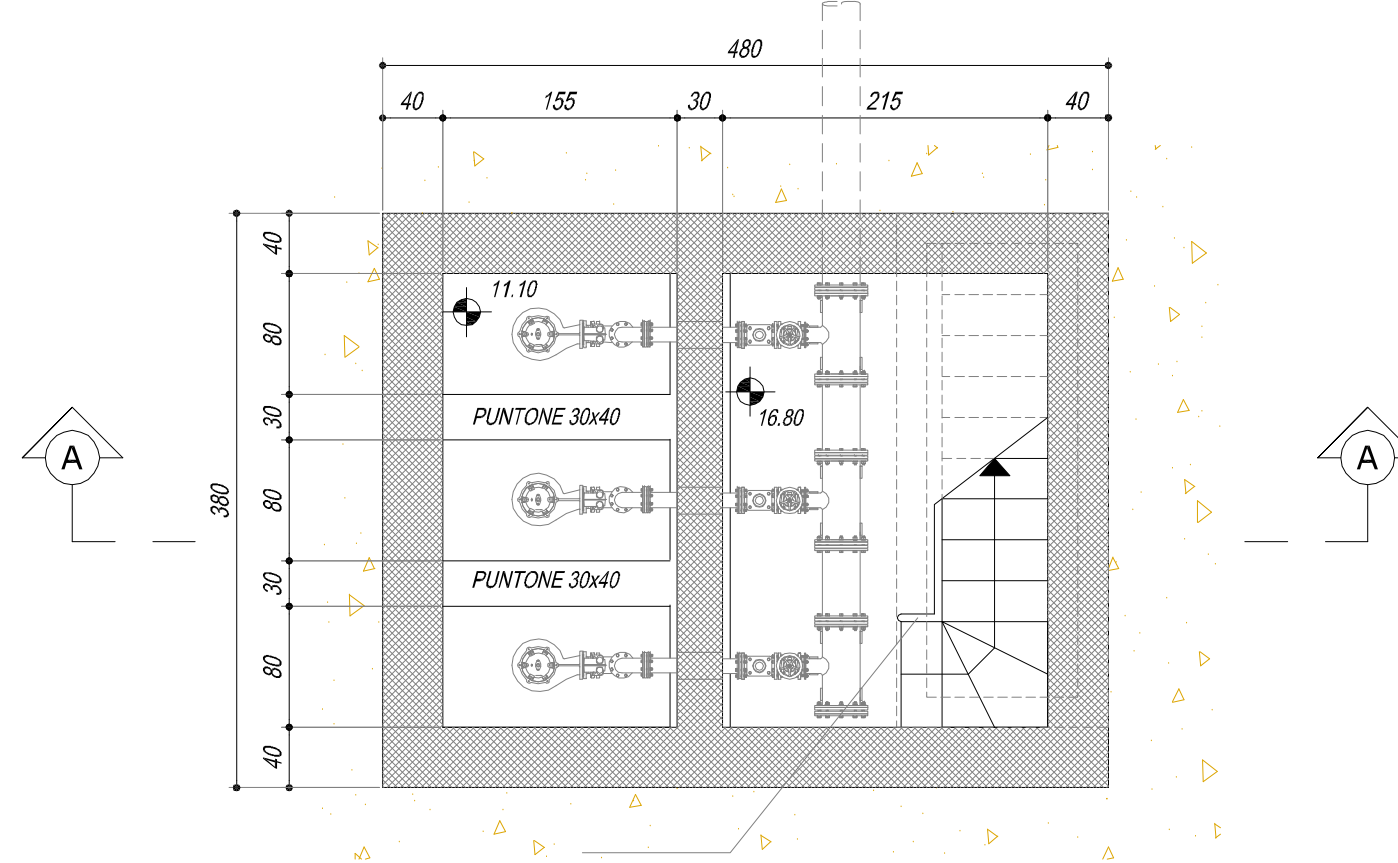
PIANTA A Q.TA 11.10 (SEZIONE B-B)



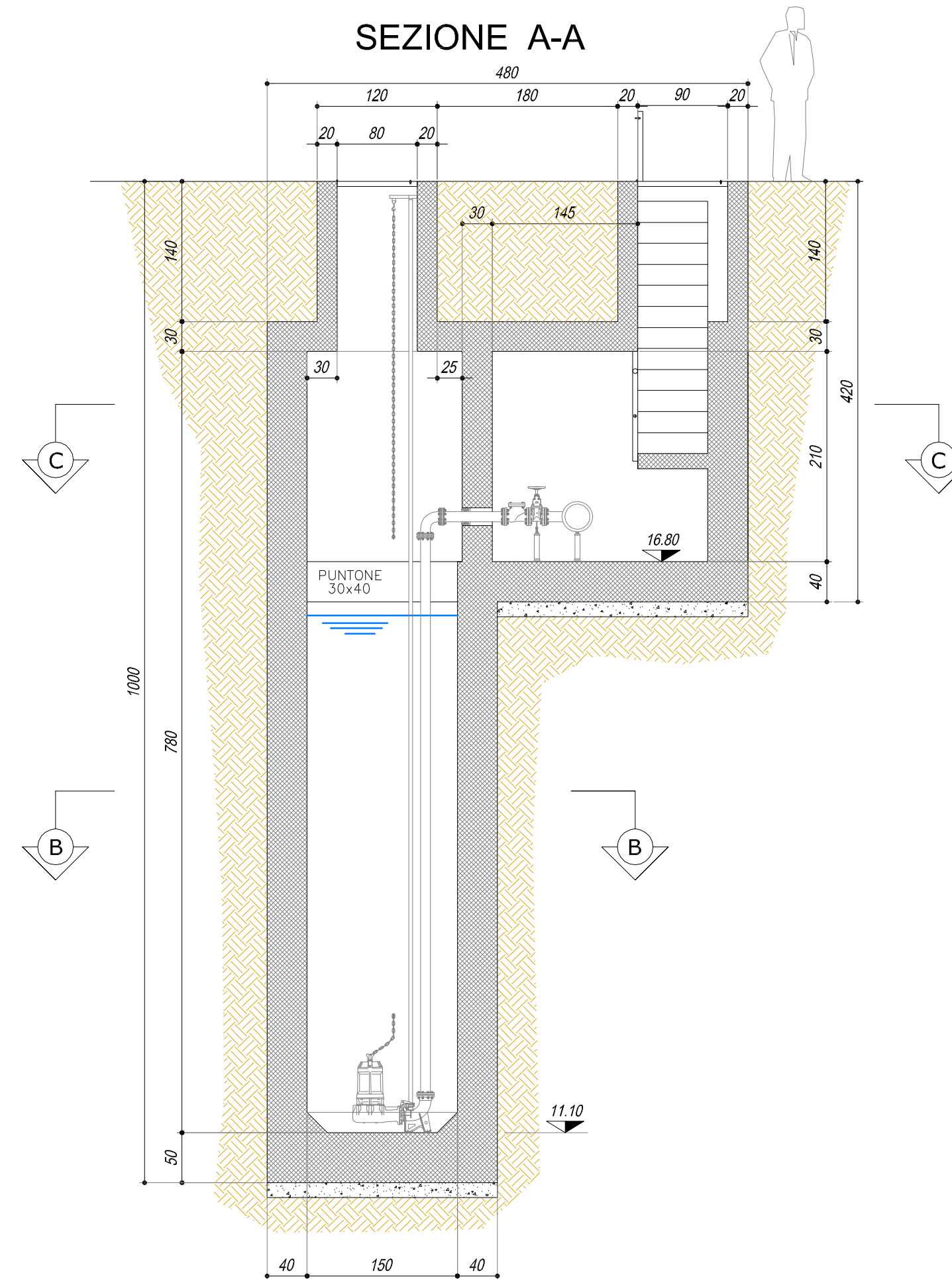
PIANTA A Q.TA 20.62



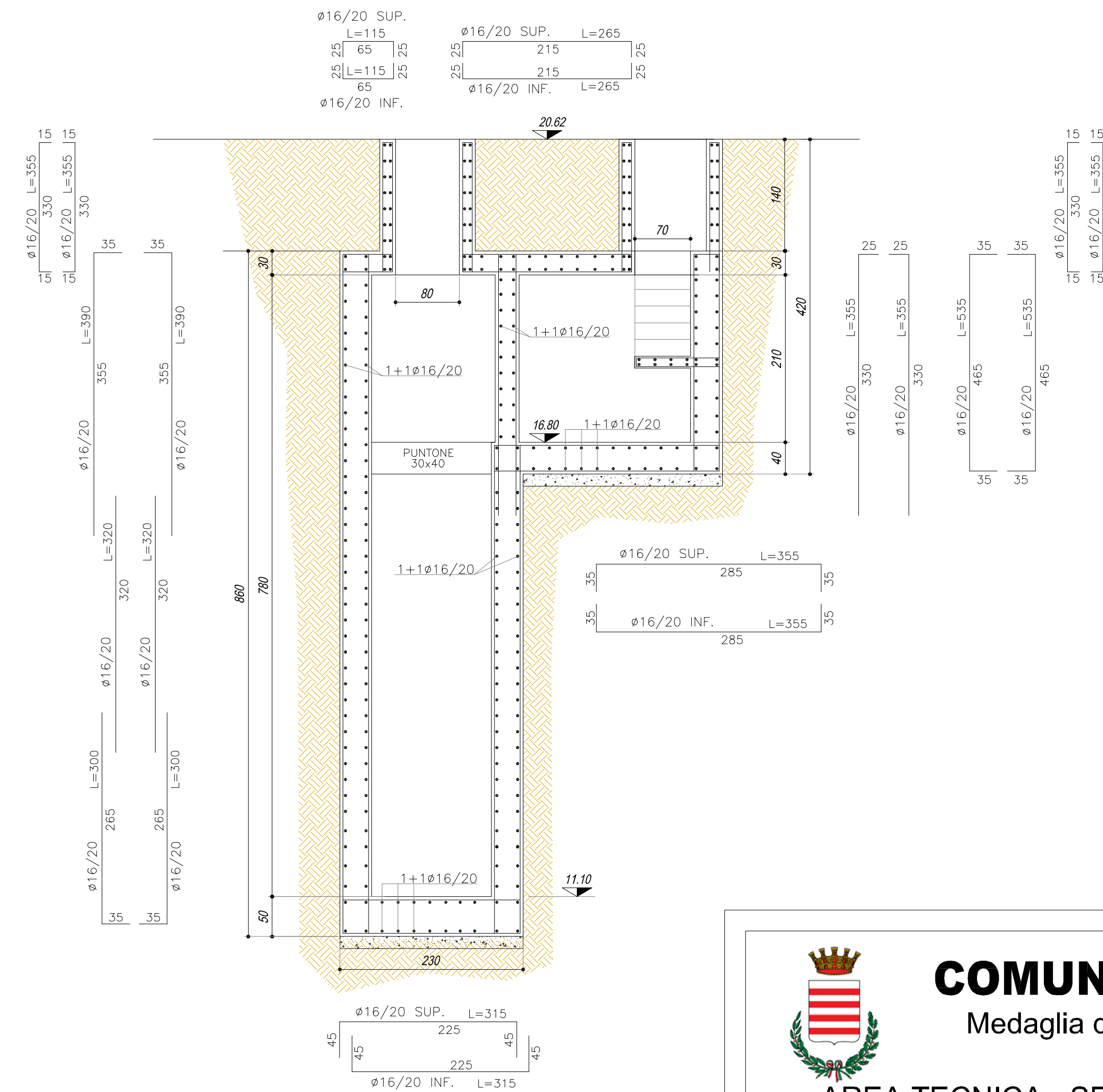
PIANTA A Q.TA 16.80 (SEZIONE C-C)



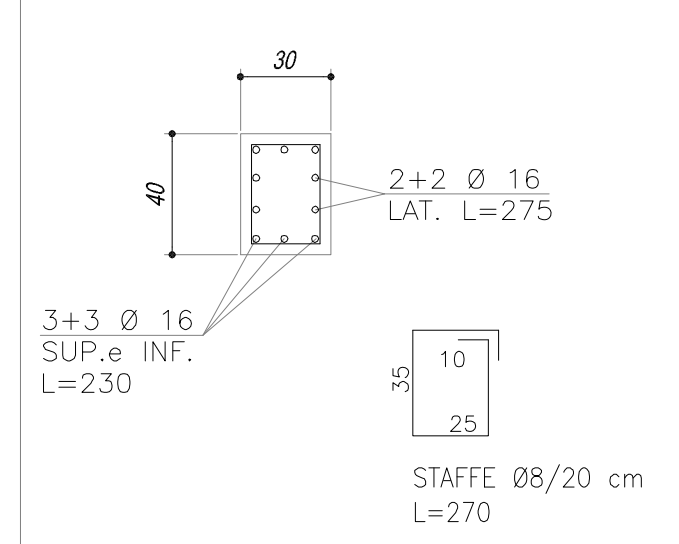
SEZIONE A-A



ARMATURA - SEZIONE A-A



ARMATURA PUNTOE 30X40
SCALA 1:25



CARATTERISTICHE DEI MATERIALI
CALCESTRUZZO: R'cK 250
ACCIAIO: Fe B 44 K controllato

PRESCRIZIONI
COPRIFERRO: cm 3



COMUNE DI BARLETTA

Medaglia d'oro al merito civile e militare
Città della Disfida

AREA TECNICA - SETTORE LAVORI PUBBLICI
REALIZZAZIONE DI URBANIZZAZIONI PRIMARIE
NEL PIANO DI ZONA DELLA NUOVA 167,
2° E 3° TRIENNIO.

In parziale variante alla viabilità approvata con il P.E.E.P.
Responsabile Unico del Procedimento
Dott. Ing. Sebastiano LONGANO



PROGETTO ESECUTIVO RETE ACQUE METEORICHE

Impianto di trattamento acque di prima pioggia e bacino di accumulo

Impianto A - Impianto di sollevamento - Carpenteria e Armatura

CODICE ELABORATO: E 0 0 0 I D 0 1 I D R C A 0 1 REV. B SCALA: 1:50
NOME FILE: E000ID01IDRCA01B.dwg

REV.	DESCRIZIONE	DATA	DISEGNATO	VERIFICATO	APPROVATO
A	EMISSIONE PER APPROVAZIONE	Giugno 2015	M.Villanova	F. Ferraro	N.Saraca
B	REVISIONE A SEGUITO ISTRUTTORIA	Luglio 2015	M.Villanova	F. Ferraro	N.Saraca

CONSORZIO AGGIUDICATARIO:
Research Consorzio Stabile Sczi
Il Rappresentante Legale

IMPRESA AFFIDATARIA
COBAR s.p.a.
L'AMMINISTRATORE
Vito Matteo BAROZZI

ATTIVITA' DI PROGETTAZIONE
VAMS
INGEGNERIA
Via Mezza 154, 00188 - ROMA

RESPONSABILE DI PROGETTO:
Dott. Ing. Niccolò Saraca

Responsabili di settore:
Visibilità e corpo stradale: Dott. Ing. F. Ferraro
Idrologia ed Idraulica: Dott. Ing. A. Adernello
Impianti: Dott. Ing. F. Di Benedetto
Strutture: Dott. Ing. G. Filosa
Geotecnica: Dott. Ing. E. Capanna
Sicurezza: Dott. Ing. F. Ferraro
Ambiente: Dott. G. Politi
Opere a verde: Arch. M. Rosati
Cantierizzazione: Dott. Ing. E. Capanna
Comptoli e Misure: Dott. Ing. M. Colombetti
Geologia: Dott. Geol. B. Colomanni
Architettura ed Urb.: Dott. Arch. M. Tataranni