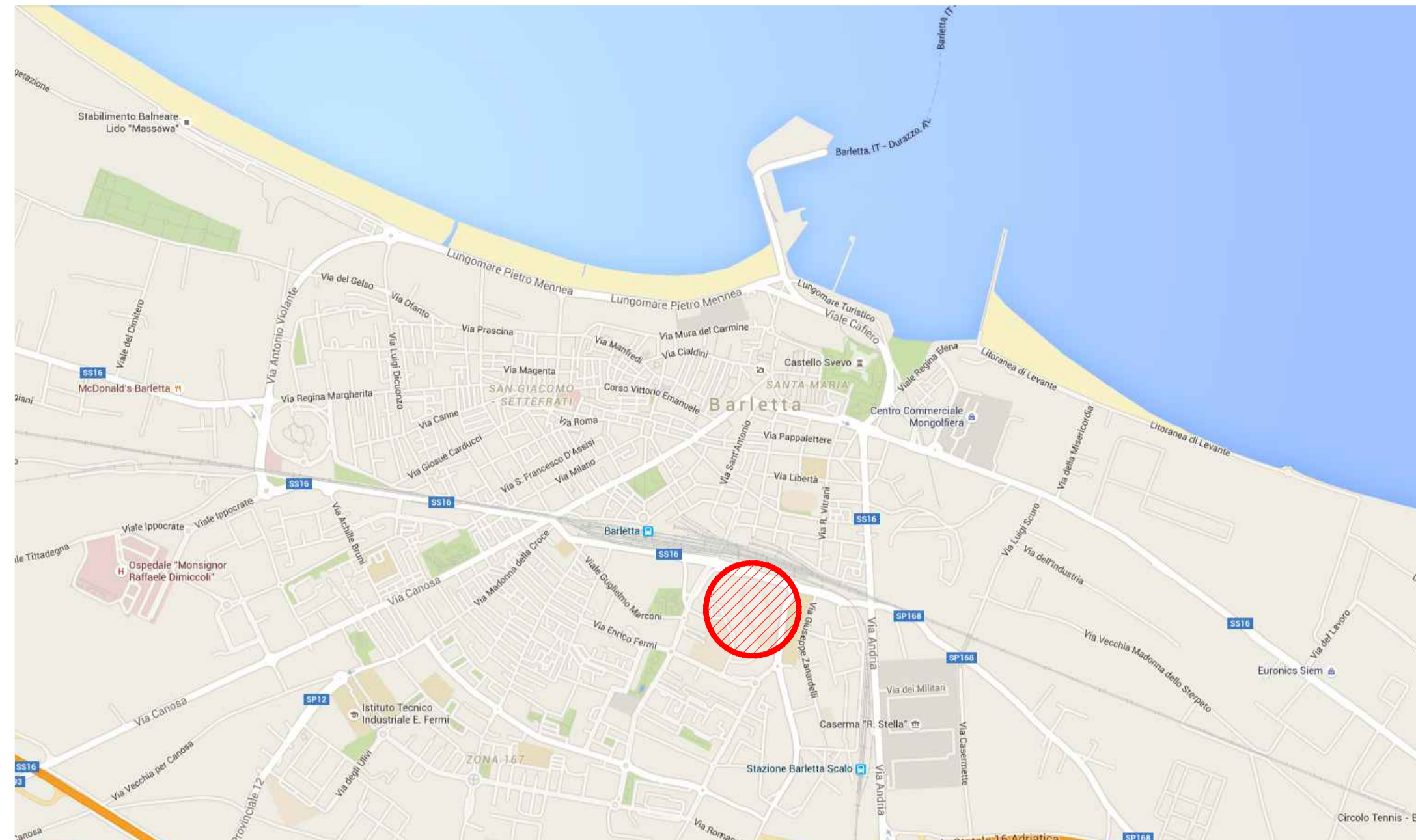
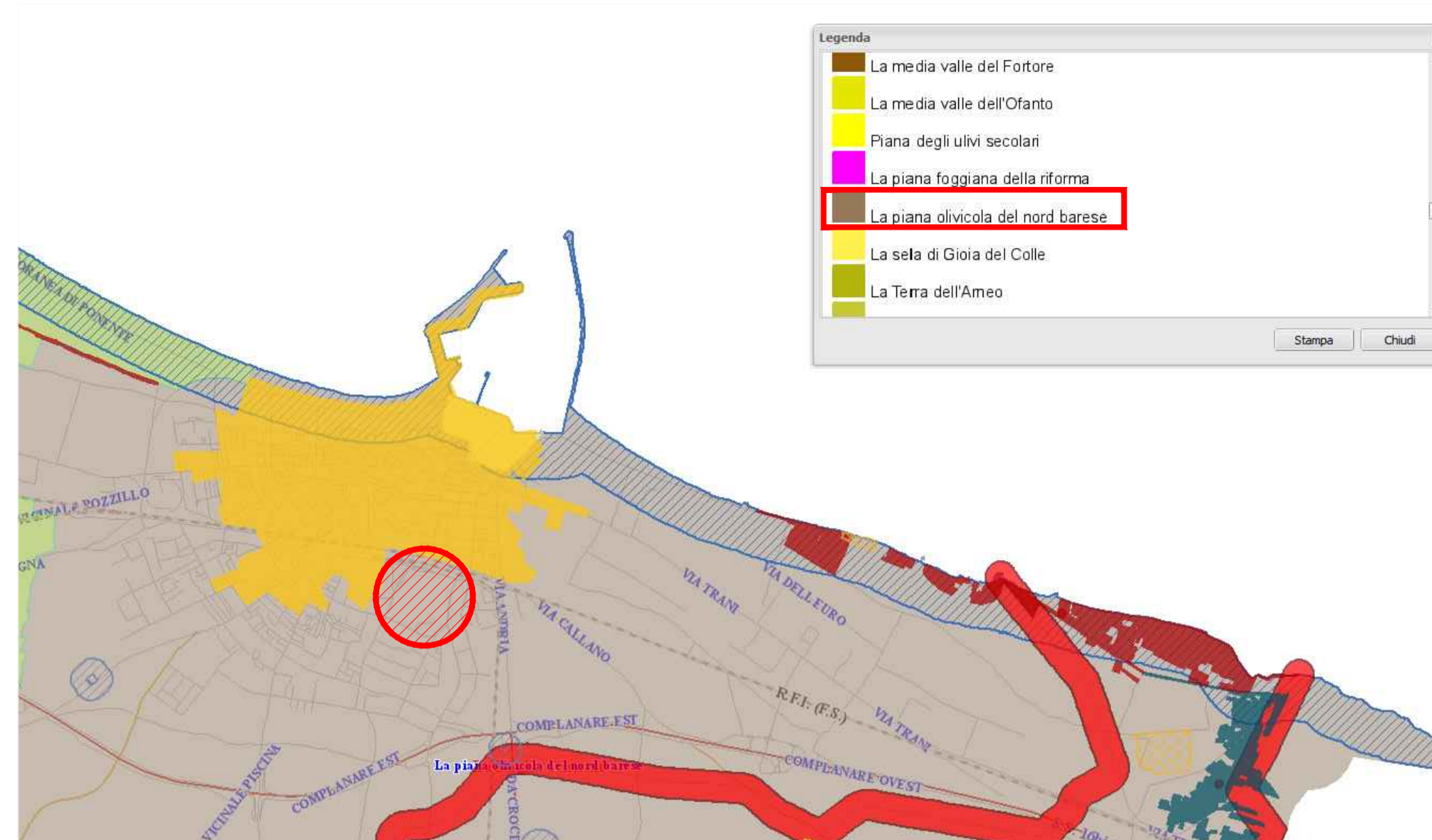


LOCALIZZAZIONE



P.P.T.R. APPROVATO REGIONE PUGLIA

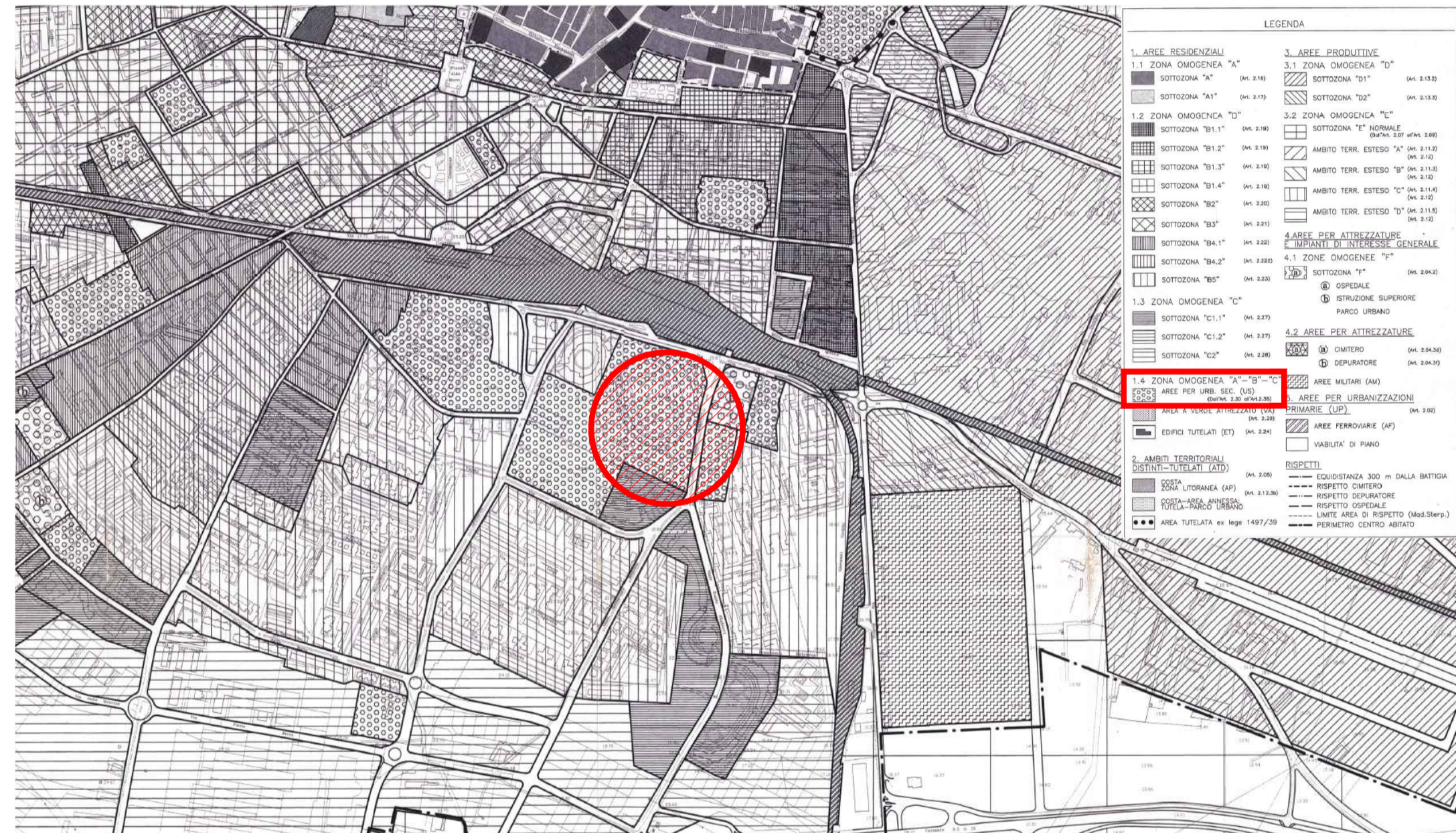


Legenda

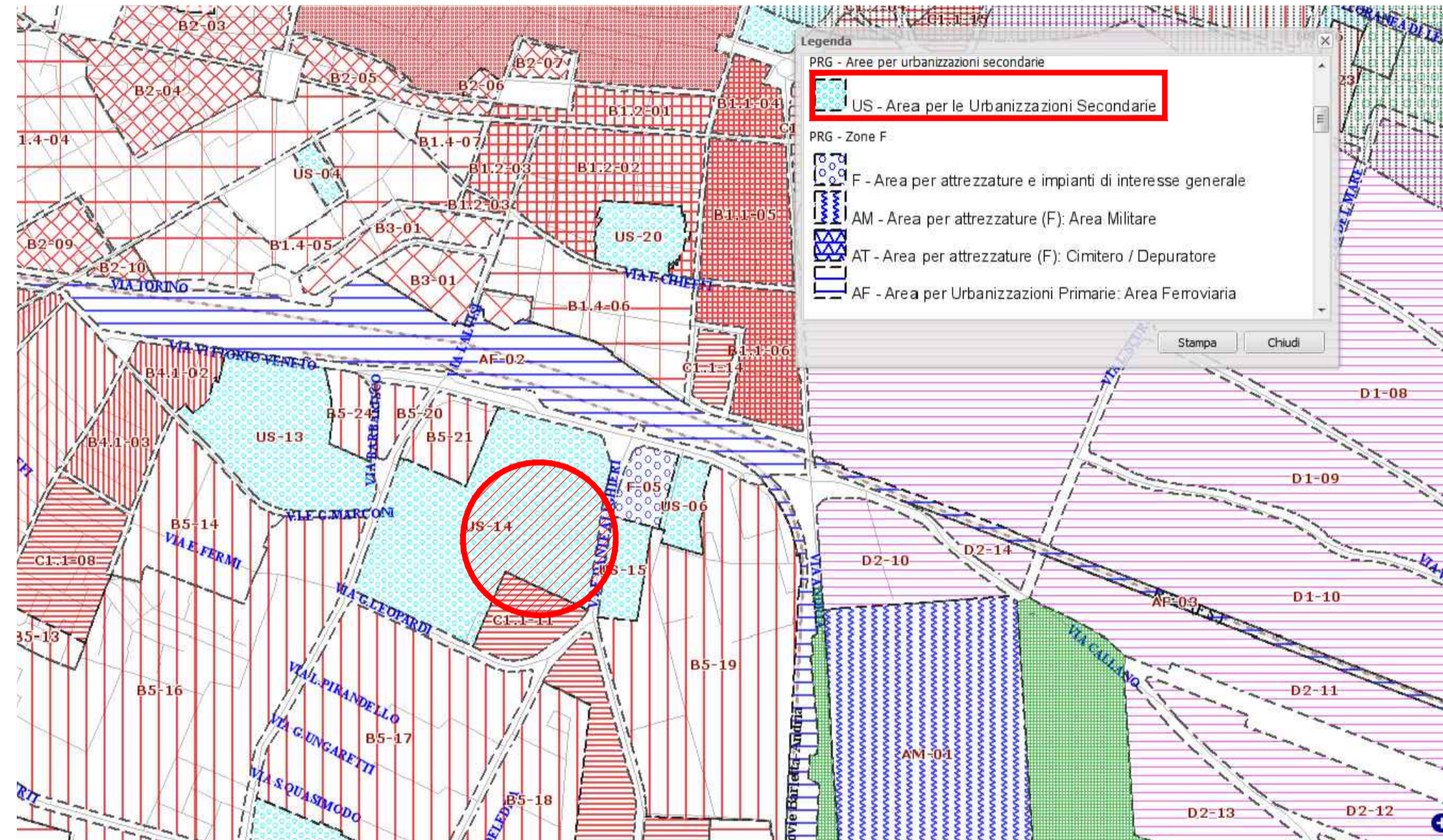
- La media valle del Fortore
- La media valle dell'Ofanto
- Piana degli ulivi secolari
- La piana foggiana della riforma
- La piana olivicola del nord barese
- La sela di Gioia del Colle
- La Terra dell'Ameo



P.R.G. 2001 - Zonizzazione TAV. D2



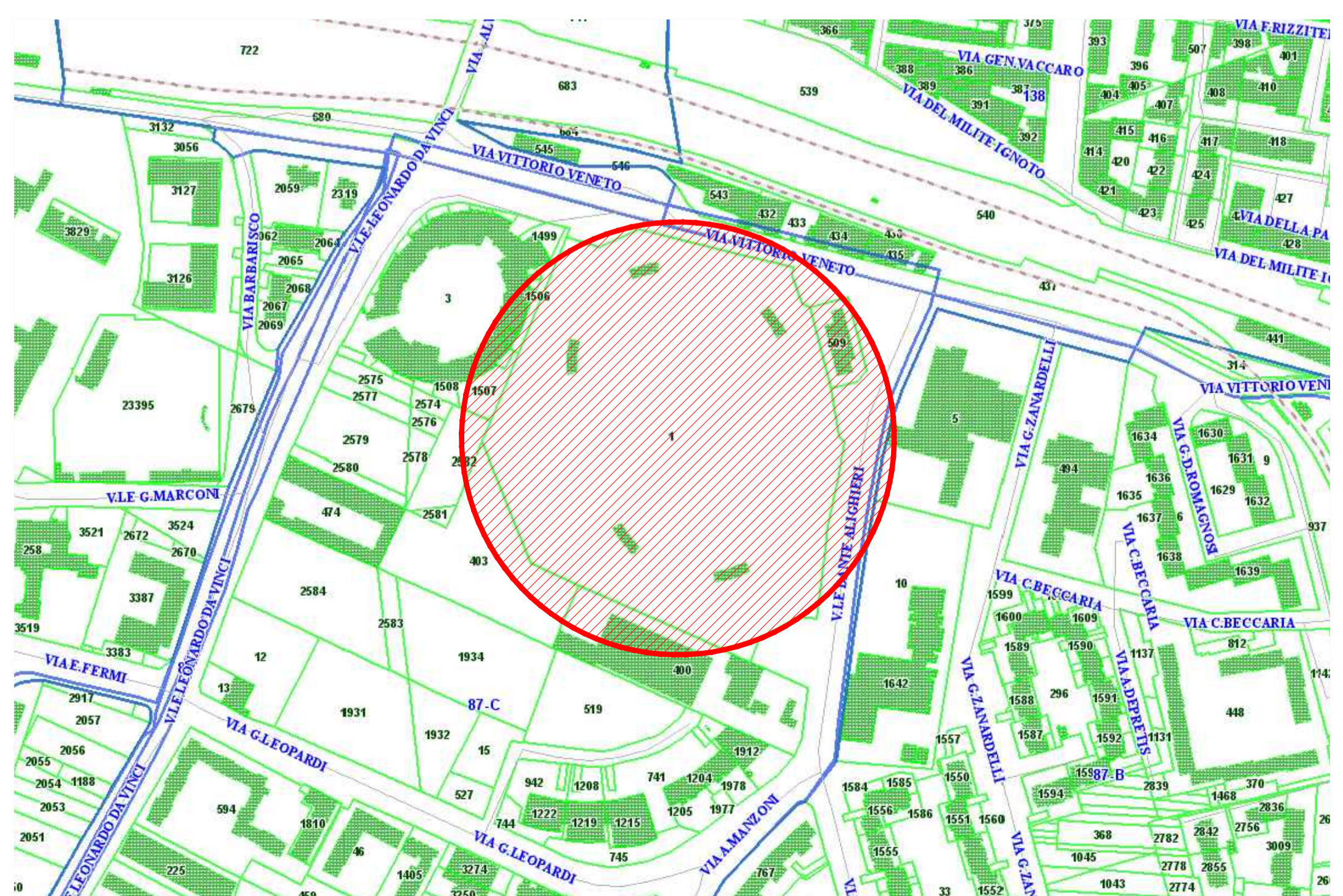
P.R.G. COMUNALE ON LINE



Legenda

- PRG - Area per urbanizzazioni secondarie
- US - Area per le Urbanizzazioni Secondarie
- PRG - Zone F
- F - Area per attrezzature e impianti di interesse generale
- AM - Area per attrezzature (F): Area Militare
- AT - Area per attrezzature (F): Cimitero / Depuratore
- AF - Area per Urbanizzazioni Primarie: Area Ferroviaria

PLANIMETRIA CATASTALE 3 FEB. 2016 FOGLIO 87- C PARTICELLA 1



ORTOFOTO



COMUNE DI BARLETTA

STADIO "COSIMO PUTTILLI"  
RIFACIMENTO CAMPO DI CALCIO IN ERBA NATURALE  
PROGETTO ESECUTIVO

STAZIONE APPALTANTE:



GESTIONE PATRIMONIO E CONSULENZE IMPIANTI SPORTIVI  
INGEGNERIA E GESTIONE PATRIMONIO

Coni Servizi S.p.A.  
DIREZIONE GESTIONE PATRIMONIO  
E CONSULENZE IMPIANTI SPORTIVI  
Ingegneria e Gestione Patrimonio  
Il Responsabile  
Ing. Emiliano Curi  
DIRETTORE TECNICO: ARCH. ALBERTO LUCANTONI  
PROGETTISTA: DOTT. AGR. VALERIANO BERNARDINI  
R.U.P.: ING. EMILIANO CURTI  
CSP: ING. VINCENZO CANDIA



ELABORATO	INQUADRAMENTO URBANISTICO
EA01	SCALA: VARIE
	DATA LUGLIO 2016