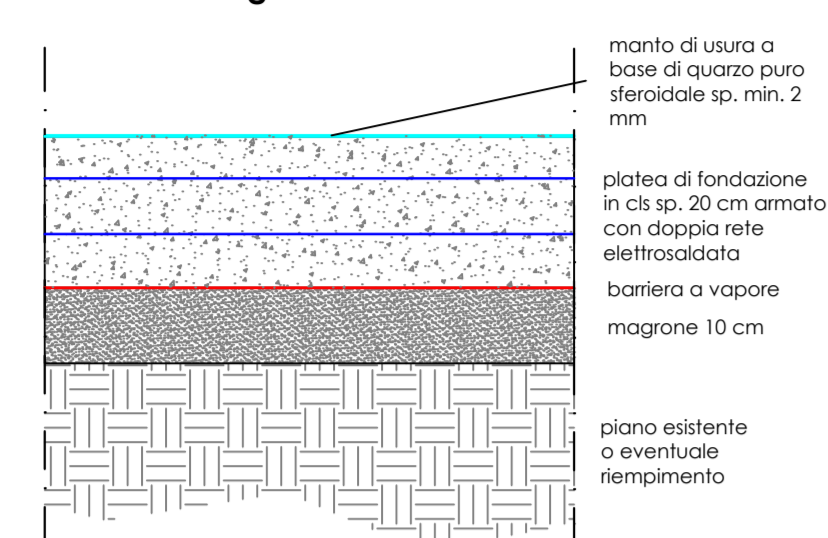
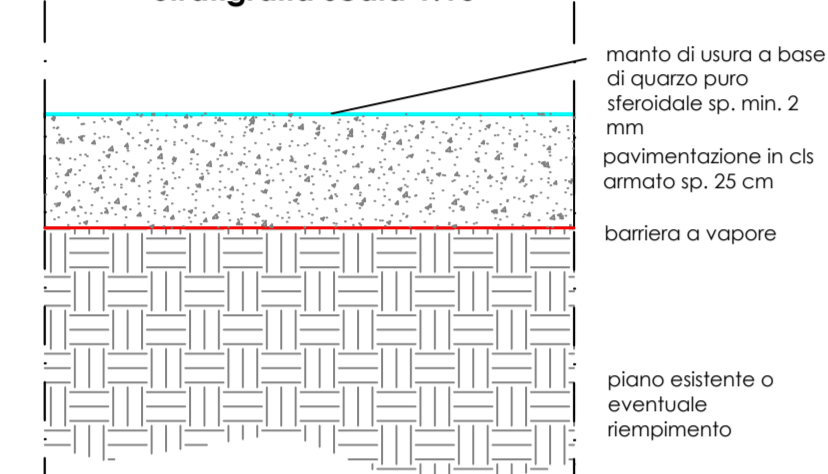


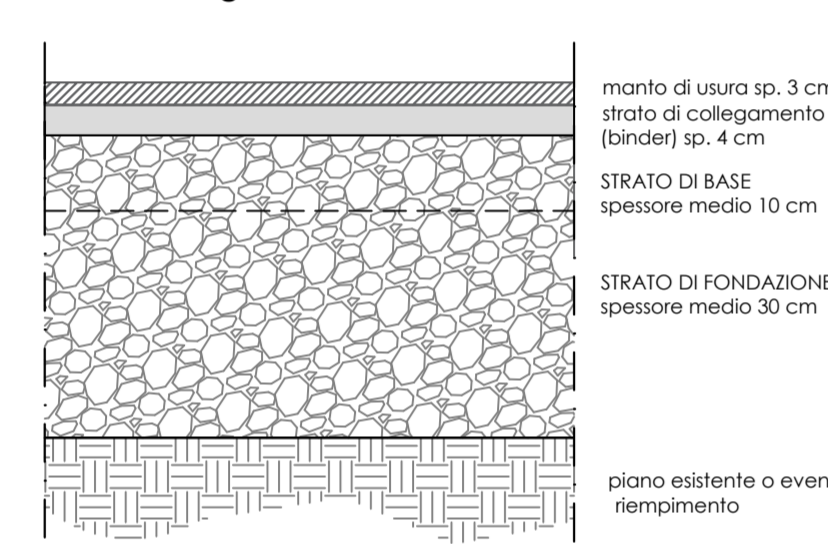
**PLATEA PER TETTOIA AREA R.U.P. E RAEE**  
Stratigrafia scala 1:10



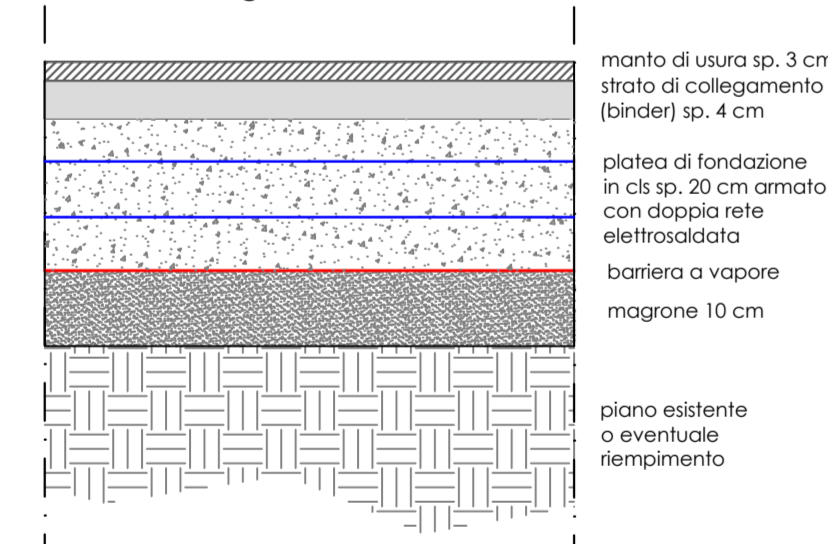
**PAVIMENTAZIONE AREA CASSONI**  
Stratigrafia scala 1:10



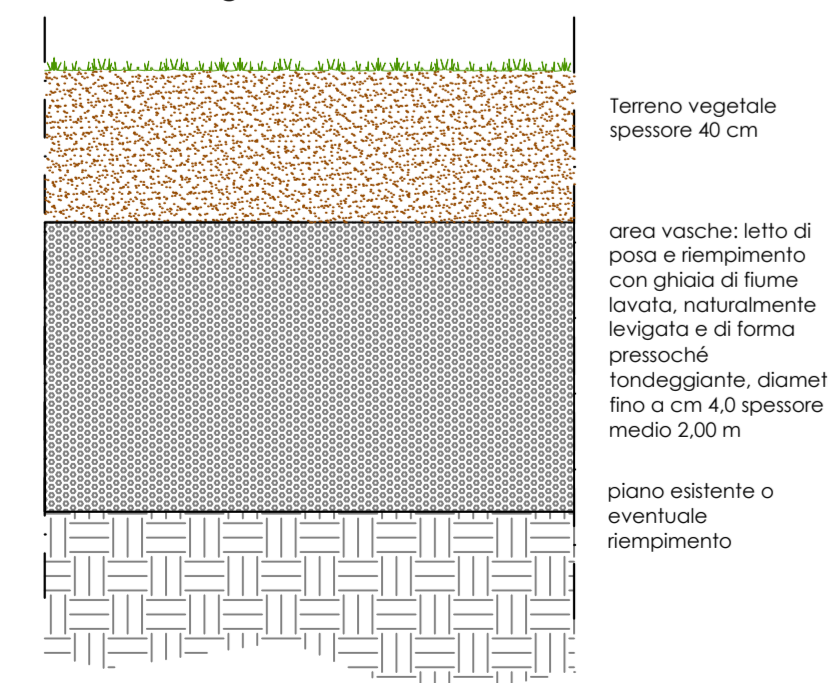
**PAVIMENTAZIONE PIAZZALE**  
Stratigrafia scala 1:10



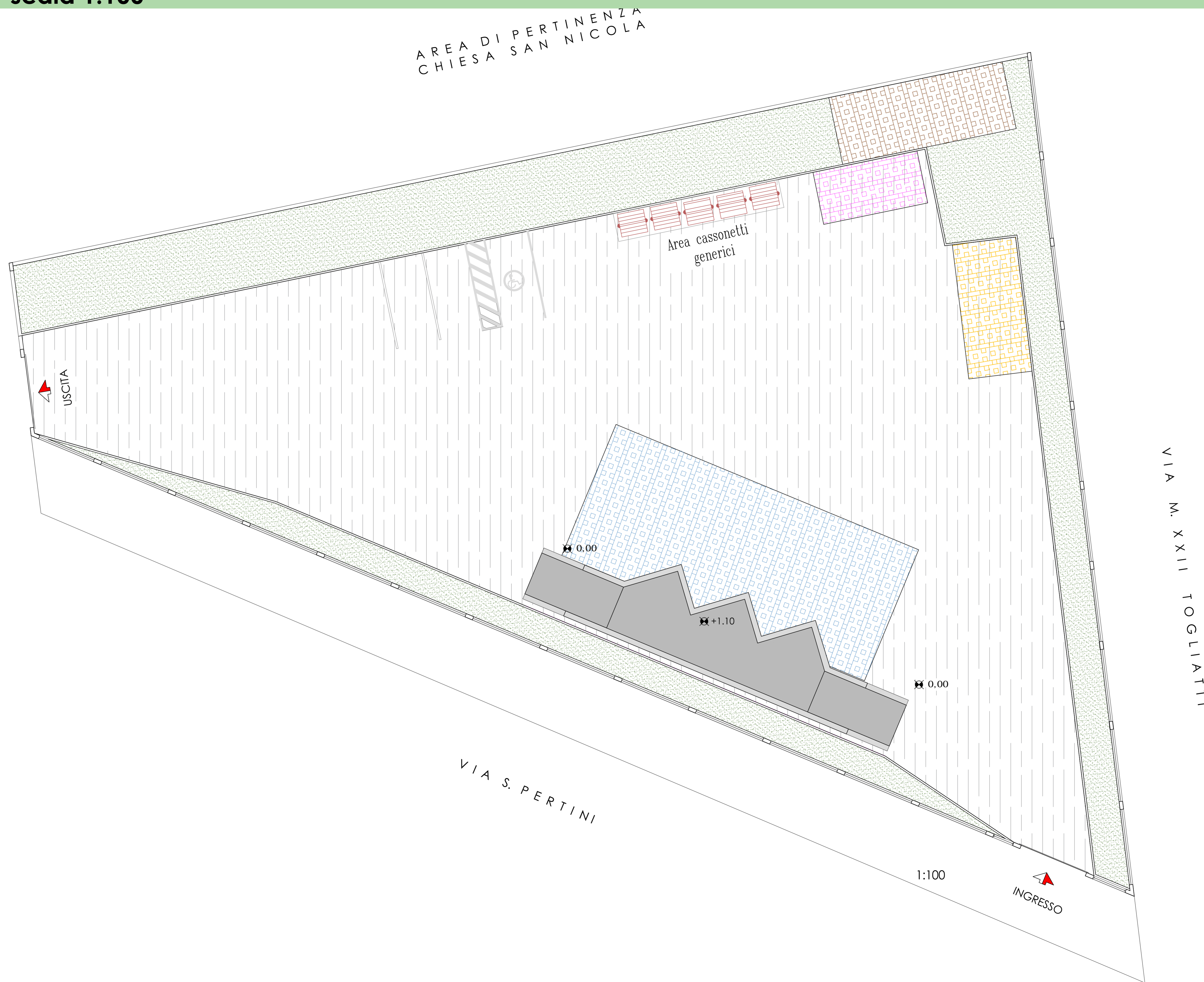
**PLATEA PER MONOBLOCCO PREFABBRICATO PER SERVIZI**  
Stratigrafia scala 1:10



**AREA IMPIANTO TRATTAMENTO ACQUE**  
Stratigrafia scala 1:10



VIA P. TOGLIATTI



AREA DI PERTINENZA  
CHIESA SAN NICOLA

LEGENDA		
simbolo grafico	descrizione simbolo	superfici
	Pavimentazione platea R.U.P.	18 mq
	Pavimentazione area cassoni	148 mq
	Pavimentazione piazzale	1490 mq
	Area per intero impianto trattamento acque meteoriche	40 mq
	Pavimentazione monoblocco per servizi	27 mq
	Area verde	405 mq

**Comune di Barletta**  
Provincia di Barletta - Andria - Trani



"Decreto del Commissario ad acta n. 90 del 24 Novembre 2017"



**PROGETTO DEFINITIVO**

OGGETTO:  
**PROPOSTA DI INTERVENTO PER LA REALIZZAZIONE DI UN CENTRO COMUNALE PER LA RACCOLTA DIFFERENZIATA DI RIFIUTI URBANI E ASSIMILATI (CCR) NEL COMUNE DI BARLETTA**

COD: G03 ELABORATO: TAV.03 TITOLO ELABORATO: Stato di progetto: Abaco delle pavimentazioni

SCALA:	Rev.	Data	Nota	Redatto	Controllato	Approvato
1:100	00	23/04/2020	Prima emissione - PD	M.G.S.	A.F.	A.F.

PROGETTISTI:  
Ing. Maria Gabriella SFRECOLA

IL RUP:  
Arch. Donato LAMACCHIA

IL SINDACO:  
Dott. Cosimo Damiano CANNITO