Autorità idrica pugliese

REGIONE PUGLIA

acquedotto pugliese

CUP: E91D22000260005 — Piano degli investimenti di Acquedotto Pugliese S.p.A. 2018-2024

PROGETTO DEFINITIVO-ESECUTIVO
ESTENSIONE DELLA RETE IDRICA E FOGNARIA A SERVIZIO DEL BORGO MONTALTINO NEL COMUNE DI BARLETTA (BT)

Nota AIP prot.6510 del 21 dicembre 2021

Acquedotto Pugliese S.p.A.
Direzione Ingegneria

Il Responsabile del Procedimento
geom. Anastasio COTZIAS

Il Direttore
ing. Gaetano BARBONE

PROGETTAZIONE
RTP

ing. Alberto DE PASCALIS
ing. Fabio DE PASCALIS

Studio di Ingegneria DE VENUTO & Associati
ing. Giuseppe De Venuto

ing. Vito Leonardo V. Casulli

ing. Gianluca PERRONE

ing. Raffaele Michele CAGNAZZI
ing.Salvatore CAPUTO
ing. Antonio RINALDI

ing. Simone VENTURINI

Elaborato

T.06c

PROFILI LONGITUDINALI CONDOTTE DI PROGETTO A GRAVITA' (TR 6-7-9)

Codice Intervento P1779 | Codice SAP: 470000002639 | Prot. 8625/2023 Data: 03/02/2023 | Scala: 1:100-1:1.000

ID	N. Rev.	Data	Descrizione	Disegnato	Controllato	Approvato
00		FEB.2023	Emesso per PROGETTAZIONE DEFINITIVA-ESECUTIVA			

Acquedotto Pugliese S.p.A. - 70121 Bari Via Cognetti, 36 - www.aqp.it - Telefono +39.080.5723111 - c.so Alessandro Gentile 52 - 71121 Foggia - www.acquedotto.it

TRONCO 7

Viabilità	VIA CANOSA	
Materiale	GRES	
Diametro	ϕ200	
Dislivello condotta (m)	Δ=1.02	Δ=0.93
Pendenza (%)	0.50 %	0.30 %
Denominazione Tronco	TRONCO 7	
Tipologia di Posa	SU STRADA ASFALTATA	

LEGENDA
- Linea Terreno
- Tronco di Fognatura a Gravità
- Linea Fondo Scavo
- Pozzetto di progetto
- Picchetto in corrispondenza di Pozzetto di Progetto
- Altri Picchetti

SCALA LUNGHEZZE 1 : 100
SCALA ALTEZZE 1 : 1000

+15.00 s.l.m.

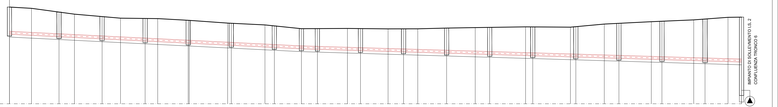

Picchetti	1	2	3	4	5	6	7	8	9	10	11	12	13	14	15	16	17	18	19-IS2
Quote Terreno (m su l.m.m.)	21.74 / 19.85	21.65 / 19.87	21.58 / 19.87	21.54 / 19.52	20.96 / 19.52	20.94 / 19.77	20.93 / 19.77	20.92 / 19.82	20.92 / 19.82	20.92 / 19.82	20.92 / 19.71	20.92 / 19.82	20.92 / 19.82	20.92 / 19.82	20.92 / 19.53	20.93 / 19.77	20.72 / 19.88	20.84 / 20.00	21.01 / 21.04
Quote scorrimento Fogna (m su l.m.m.)	19.65 / 18.65	19.67 / 18.67	19.52 / 18.52	19.77 / 18.77	19.52 / 18.52	19.77 / 18.67	19.82 / 18.82	19.82 / 18.82	19.82 / 18.82	19.71 / 18.71	19.82 / 18.82	19.82 / 18.82	19.82 / 18.82	19.82 / 18.82	19.53 / 18.53	19.77 / 18.77	19.88 / 18.88	20.00 / 19.00	21.04 / 19.84
Quote fondo scavo (m su l.m.m.)	19.65 / 17.85	19.67 / 17.87	19.52 / 17.72	19.77 / 17.97	19.52 / 17.72	19.77 / 17.87	19.82 / 17.92	19.82 / 17.92	19.82 / 17.92	19.71 / 17.81	19.82 / 17.92	19.82 / 17.92	19.82 / 17.92	19.82 / 17.92	19.53 / 17.63	19.77 / 17.87	19.88 / 17.98	20.00 / 18.10	21.04 / 19.14
Profondità di scavo (m)	2.09 / 3.00	1.91 / 3.00	1.91 / 3.00	1.77 / 3.00	1.79 / 3.00	1.73 / 3.00	1.69 / 3.00	1.64 / 3.00	1.64 / 3.00	1.71 / 3.00	1.60 / 3.00	1.64 / 3.00	1.64 / 3.00	1.64 / 3.00	1.92 / 3.00	2.04 / 3.00	2.04 / 3.00	2.12 / 3.00	1.97 / 3.00
Distanze parziali Terreno (m)		34.51	30.00	30.00	30.00	30.00	30.00	18.87	11.13	30.00	30.00	30.00	30.00	30.00	30.00	30.00	30.00	30.00	25.43
Distanze progressive Terreno (m)	0.00	34.51	64.51	94.51	124.51	154.51	184.51	203.37	214.51	244.51	274.51	304.51	334.51	364.51	394.51	424.51	454.51	484.51	510.00

TRONCO 9

Viabilità	VIA VECCHIA PER CANOSA
Materiale	GRES
Diametro	ϕ200
Dislivello condotta (m)	Δ=2.30
Pendenza (%)	0.30 %
Denominazione Tronco	TRONCO 9
Tipologia di Posa	SU STRADA ASFALTATA

LEGENDA
- Linea Terreno
- Tronco di Fognatura a Gravità
- Linea Fondo Scavo
- Pozzetto di progetto
- Picchetto in corrispondenza di Pozzetto di Progetto
- Altri Picchetti

SCALA LUNGHEZZE 1 : 100
SCALA ALTEZZE 1 : 1000

+15.00 s.l.m.

Picchetti	1	2	3	4	5	6	7	8	9	10	11	12	13	14	15	16	17	18	19	20	21	22	23	24	25	26	27=19
Quote Terreno (m su l.m.m.)	22.03 / 21.28	22.03 / 21.23	22.02 / 21.74	22.02 / 21.60	22.02 / 21.60	22.02 / 21.54	22.02 / 21.61	22.02 / 21.58	22.02 / 21.58	22.02 / 21.61	22.02 / 21.79	22.02 / 21.79	22.02 / 21.74	22.02 / 21.73	22.02 / 21.73	22.02 / 21.79	22.02 / 21.88	22.02 / 21.93	22.02 / 21.98	22.02 / 22.06	22.02 / 22.06	22.02 / 22.06	22.02 / 22.06	22.02 / 22.06	22.02 / 22.06	22.02 / 22.06	22.02 / 22.06
Quote scorrimento Fogna (m su l.m.m.)	21.28 / 20.28	21.23 / 20.23	21.74 / 20.74	21.60 / 20.60	21.60 / 20.60	21.54 / 20.79	21.61 / 20.69	21.58 / 20.69	21.58 / 20.69	21.61 / 20.51	21.79 / 20.42	21.79 / 20.42	21.74 / 20.34	21.73 / 20.34	21.73 / 20.34	21.79 / 20.57	21.88 / 20.67	21.93 / 20.67	21.98 / 20.67	22.06 / 20.67	22.06 / 20.67	22.06 / 20.67	22.06 / 20.67	22.06 / 20.67	22.06 / 20.67	22.06 / 20.67	22.06 / 20.67
Quote fondo scavo (m su l.m.m.)	20.28 / 18.28	20.23 / 18.23	20.74 / 18.74	20.60 / 18.60	20.60 / 18.60	20.79 / 18.54	20.69 / 18.61	20.69 / 18.58	20.69 / 18.58	20.51 / 18.61	20.42 / 18.79	20.42 / 18.79	20.34 / 18.74	20.34 / 18.73	20.34 / 18.73	20.57 / 18.79	20.67 / 18.88	20.67 / 18.93	20.67 / 18.98	20.67 / 19.06	20.67 / 19.06	20.67 / 19.06	20.67 / 19.06	20.67 / 19.06	20.67 / 19.06	20.67 / 19.06	20.67 / 19.06
Profondità di scavo (m)	1.75 / 3.00	1.79 / 3.00	1.77 / 3.00	1.80 / 3.00	1.81 / 3.00	1.75 / 3.00	1.92 / 3.00	1.89 / 3.00	1.89 / 3.00	1.90 / 3.00	1.93 / 3.00	1.93 / 3.00	1.99 / 3.00	1.99 / 3.00	1.99 / 3.00	1.97 / 3.00	1.98 / 3.00	1.99 / 3.00	1.98 / 3.00	1.95 / 3.00	1.95 / 3.00	1.95 / 3.00	1.95 / 3.00	1.95 / 3.00	1.95 / 3.00	1.95 / 3.00	1.95 / 3.00
Distanze parziali Terreno (m)		30.00	30.00	30.00	30.00	30.00	30.00	30.00	30.00	30.00	30.00	30.00	30.00	30.00	30.00	30.00	30.00	30.00	30.00	30.00	30.00	30.00	30.00	30.00	30.00	30.00	29.58
Distanze progressive Terreno (m)	0.00	30.42	60.42	90.42	120.42	150.42	180.42	210.42	240.42	270.42	300.42	330.42	360.42	390.42	420.42	450.42	480.42	510.42	540.42	570.42	600.42	630.42	660.42	690.42	720.42	750.42	780.00

Planimetria rilievo e tronchi di progetto TR.6 - TR.7 - TR9
S.S. 93 "Via Canosa" - Complanare SS 16bis - via Vecchia per Canosa
scala 1:1000

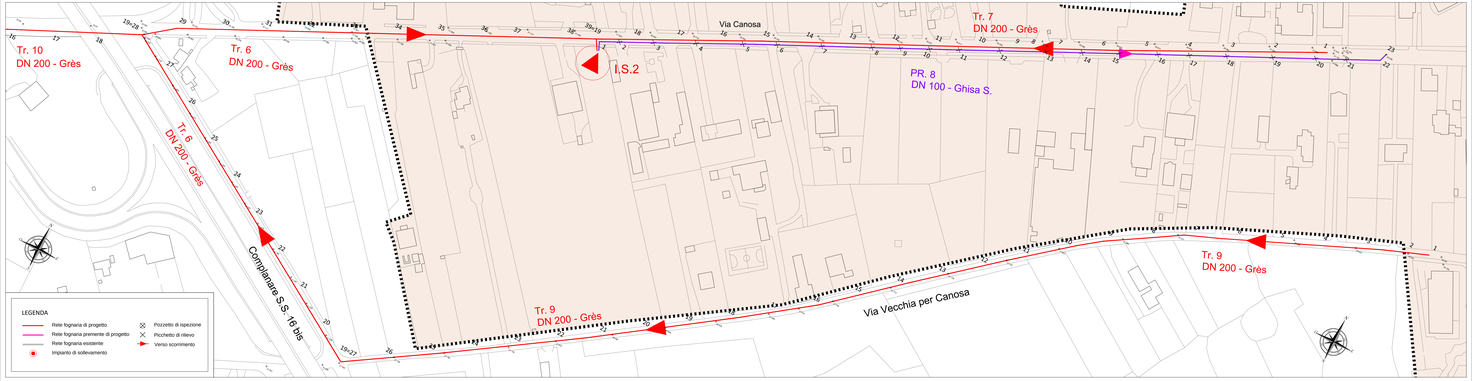

TRONCO 6

Viabilità	COMPLANARE S.S. 16 BIS	VIA CANOSA
Materiale	GRES	
Diametro	ϕ200	
Dislivello condotta (m)	Δ=1.75	
Pendenza (%)	0.30 %	
Denominazione Tronco	TRONCO 6	
Tipologia di Posa	SU STRADA ASFALTATA	

LEGENDA
- Linea Terreno
- Tronco di Fognatura a Gravità
- Linea Fondo Scavo
- Pozzetto di progetto
- Picchetto in corrispondenza di Pozzetto di Progetto
- Altri Picchetti

SCALA LUNGHEZZE 1 : 100
SCALA ALTEZZE 1 : 1000

+14.00 s.l.m.

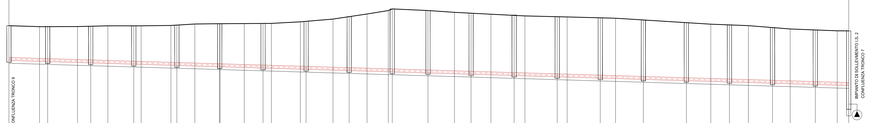

Picchetti	19	20	21	22	23	24	25	26	27	28	29	30	31	32	33	34	35	36	37	38	39-IS2
Quote Terreno (m su l.m.m.)	21.40 / 18.78	21.39 / 18.90	21.34 / 18.91	21.36 / 18.89	21.36 / 18.77	21.42 / 18.77	21.42 / 18.82	21.50 / 18.82	21.67 / 18.96	21.71 / 18.96	21.88 / 19.07	22.03 / 19.27	22.22 / 19.18	22.43 / 19.18	22.63 / 19.11	22.66 / 19.46	23.03 / 19.60	22.27 / 19.60	22.20 / 19.74	22.12 / 19.74	22.03 / 19.84
Quote scorrimento Fogna (m su l.m.m.)	18.78 / 17.78	18.90 / 17.90	18.91 / 17.91	18.89 / 17.89	18.77 / 17.77	18.77 / 17.77	18.82 / 17.82	18.82 / 17.82	18.96 / 17.96	18.96 / 17.96	19.07 / 18.07	19.27 / 18.27	19.18 / 18.18	19.18 / 18.18	19.11 / 18.11	19.46 / 18.46	19.60 / 18.60	19.60 / 18.60	19.74 / 18.74	19.74 / 18.74	19.84 / 18.84
Quote fondo scavo (m su l.m.m.)	17.78 / 15.78	17.90 / 15.90	17.91 / 15.91	17.89 / 15.89	17.77 / 15.77	17.77 / 15.77	17.82 / 15.82	17.82 / 15.82	17.96 / 15.96	17.96 / 15.96	18.07 / 16.07	18.27 / 16.27	18.18 / 16.18	18.18 / 16.18	18.11 / 16.11	18.46 / 16.46	18.60 / 16.60	18.60 / 16.60	18.74 / 16.74	18.74 / 16.74	18.84 / 16.84
Profondità di scavo (m)	3.62 / 5.00	3.60 / 5.00	3.75 / 5.00	3.87 / 5.00	3.91 / 5.00	3.95 / 5.00	3.90 / 5.00	3.94 / 5.00	3.96 / 5.00	3.96 / 5.00	4.09 / 5.00	4.52 / 5.00	4.43 / 5.00	4.43 / 5.00	4.51 / 5.00	4.21 / 5.00	4.43 / 5.00	4.15 / 5.00	4.26 / 5.00	4.37 / 5.00	4.37 / 5.00
Distanze parziali Terreno (m)		27.00	30.00	30.00	30.00	30.00	30.00	30.00	30.00	30.00	30.00	30.00	30.00	30.00	30.00	30.00	30.00	30.00	30.00	30.00	29.81
Distanze progressive Terreno (m)	0.00	27.00	57.00	87.00	117.00	147.00	177.00	207.00	237.00	267.00	297.00	327.00	357.00	387.00	417.00	447.00	477.00	507.00	537.00	567.00	596.81