COMUNE DI BARLETTA

Medaglia d'oro al merito civile e militare
Citta' della Disfida

AREA TECNICA – SETTORE LAVORI PUBBLICI

OGGETTO: **LAVORI PER LA REALIZZAZIONE DI N. 420 OSSARI ALL'INTERNO DEL CIMITERO COMUNALE**

TAVOLA **1**

PROGETTO ESECUTIVO

INDIVIDUAZIONE DELL'AREA SU P.R.G.
SU ORTOFOTO E SU STRALCIO CATASTALE

PROGETTAZIONE
Gruppo di lavoro

Istruttore direttivo tecnico
Ing. Vincenza Mansi

Arch. Marco Santecchia

COMUNE DI BARLETTA
SETTORE MANUTENZIONI
PROGETTAZIONE – INCARICATO
Geom. Rosario LEONE

RESPONSABILE DEL PROCEDIMENTO

IL DIRIGENTE

DATA DICEMBRE 2020 AGGIORNATA ARCHIVIO CA__A__C__

RAPP. 1: 10 | 20 | 50 | 100 | 200 | 250 | 500 | 1000 | 2500 | 5000 | 10000 | 25000 | varie

LEGENDA

1. AREE RESIDENZIALI

1.1 ZONA OMOGENEA "A"
- SOTTOZONA "A" (Art. 2.16)
- SOTTOZONA "A1" (Art. 2.17)

1.2 ZONA OMOGENEA "B"
- SOTTOZONA "B1.1" (Art. 2.19)
- SOTTOZONA "B1.2" (Art. 2.19)
- SOTTOZONA "B1.3" (Art. 2.19)
- SOTTOZONA "B1.4" (Art. 2.19)
- SOTTOZONA "B2" (Art. 2.20)
- SOTTOZONA "B3" (Art. 2.21)
- SOTTOZONA "B4.1" (Art. 2.22)
- SOTTOZONA "B4.2" (Art. 2.222)
- SOTTOZONA "B5" (Art. 2.23)

1.3 ZONA OMOGENEA "C"
- SOTTOZONA "C1.1" (Art. 2.27)
- SOTTOZONA "C1.2" (Art. 2.27)
- SOTTOZONA "C2" (Art. 2.28)

1.4 ZONA OMOGENEA "A"–"B"–"C"
- AREE PER URB. SEC. (US) (Dall'Art. 2.30 all'Art.2.35)
- AREA A VERDE ATTREZZATO (VA) (Art. 2.29)
- EDIFICI TUTELATI (ET) (Art. 2.24)

2. AMBITI TERRITORIALI DISTINTI–TUTELATI (ATD)
- COSTA ZONA LITORANEA (AP) (Art. 2.05)
- COSTA–AREA ANNESSA: TUTELA–PARCO URBANO (Art. 2.12.3b)
- AREA TUTELATA ex lege 1497/39

3. AREE PRODUTTIVE

3.1 ZONA OMOGENEA "D"
- SOTTOZONA "D1" (Art. 2.13.2)
- SOTTOZONA "D2" (Art. 2.13.3)

3.2 ZONA OMOGENEA "E"
- SOTTOZONA "E" NORMALE (Dall'Art. 2.07 all'Art. 2.09)
- AMBITO TERR. ESTESO "A" (Art. 2.11.2) (Art. 2.12)
- AMBITO TERR. ESTESO "B" (Art. 2.11.3) (Art. 2.12)
- AMBITO TERR. ESTESO "C" (Art. 2.11.4) (Art. 2.12)
- AMBITO TERR. ESTESO "D" (Art. 2.11.5) (Art. 2.12)

4. AREE PER ATTREZZATURE E IMPIANTI DI INTERESSE GENERALE

4.1 ZONE OMOGENEE "F"
- SOTTOZONA "F" (Art. 2.04.2)
  - ⓐ OSPEDALE
  - ⓑ ISTRUZIONE SUPERIORE
  - PARCO URBANO

4.2 AREE PER ATTREZZATURE
- ⓐ CIMITERO (Art. 2.04.3d)
- ⓑ DEPURATORE (Art. 2.04.3f)
- AREE MILITARI (AM)

5. AREE PER URBANIZZAZIONI PRIMARIE (UP) (Art. 2.02)
- AREE FERROVIARIE (AF)
- VIABILITA' DI PIANO

RISPETTI
- EQUIDISTANZA 300 m DALLA BATTIGIA
- RISPETTO CIMITERO
- RISPETTO DEPURATORE
- RISPETTO OSPEDALE
- LIMITE AREA DI RISPETTO (Mod.Sterp.)
- PERIMETRO CENTRO ABITATO

NON TUTTE LE AREE PER "US" ED "F" SONO GRAFICIZZATE NELL'ELABORATO: LA SPECIFICAZIONE DI DETTAGLIO DELLE LOCALIZZAZIONI DELLE "US" E DELLE MAGLIE DELLE ZONE OMOGENEE "F" ESISTENTI, E' RIPORTATA NEGLI ELABORATI A.3.3 ALLEGATI ALLA RELAZIONE.

COMUNE DI
BARLETTA

PRG

VARIANTE PER LA CONFORMITA' ALLA LR N. 56/1980, ART.55

TAV. D.2

RAPPORTO 1: 2.000

TITOLO:
DESTINAZIONI D'USO DEL TERRITORIO
TERRITORIO URBANO: ZONIZZAZIONE

prof. ing. GIOVANNI FUZIO
prof. ing. RENATO CERVINI
collaborazione:
dott. ing. Maurizio Delle Foglie
dott. arch. Francesco Fuzio
dott. ing. Michele Fuzio
dott. arch. Nicola F. Fuzio

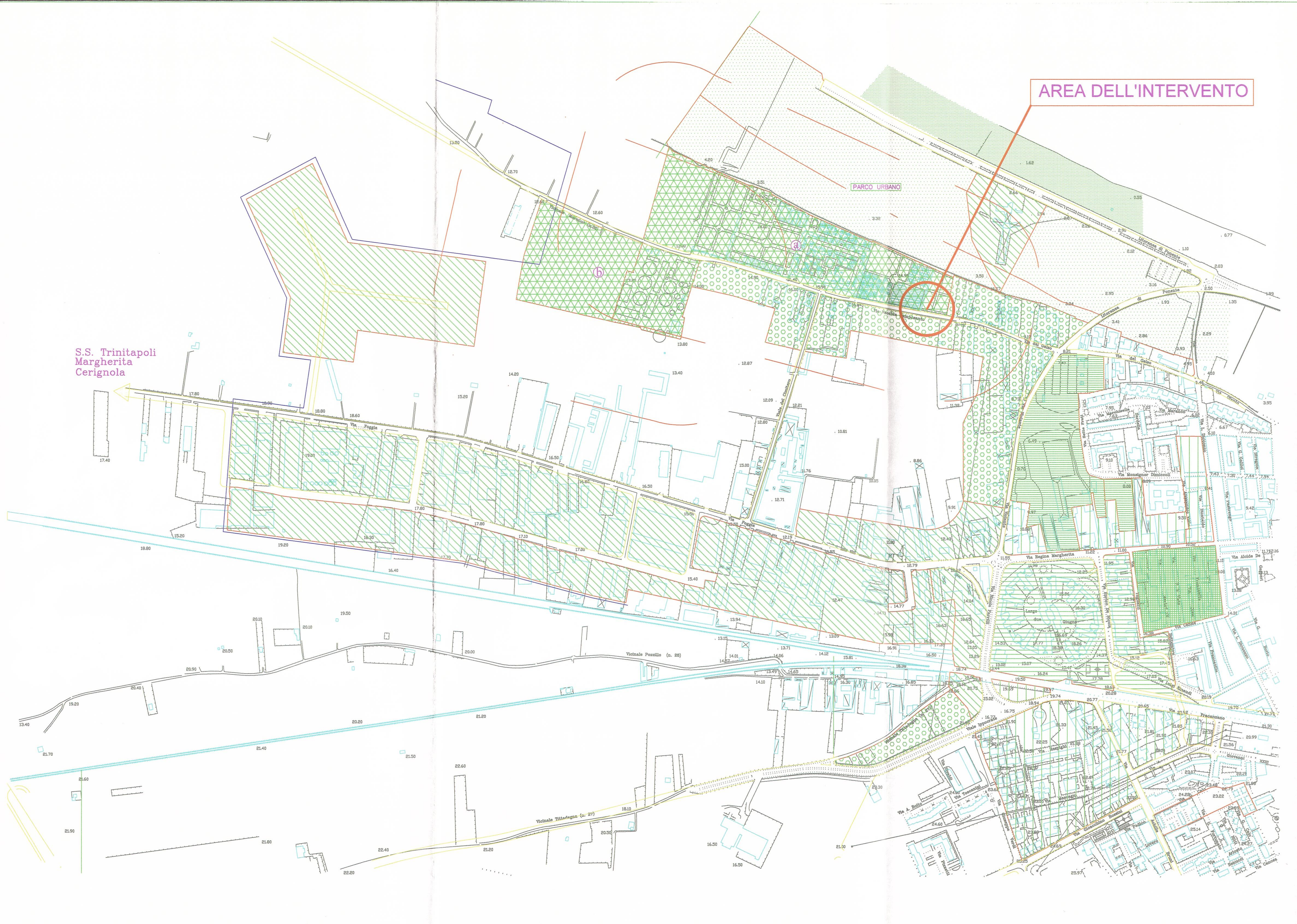

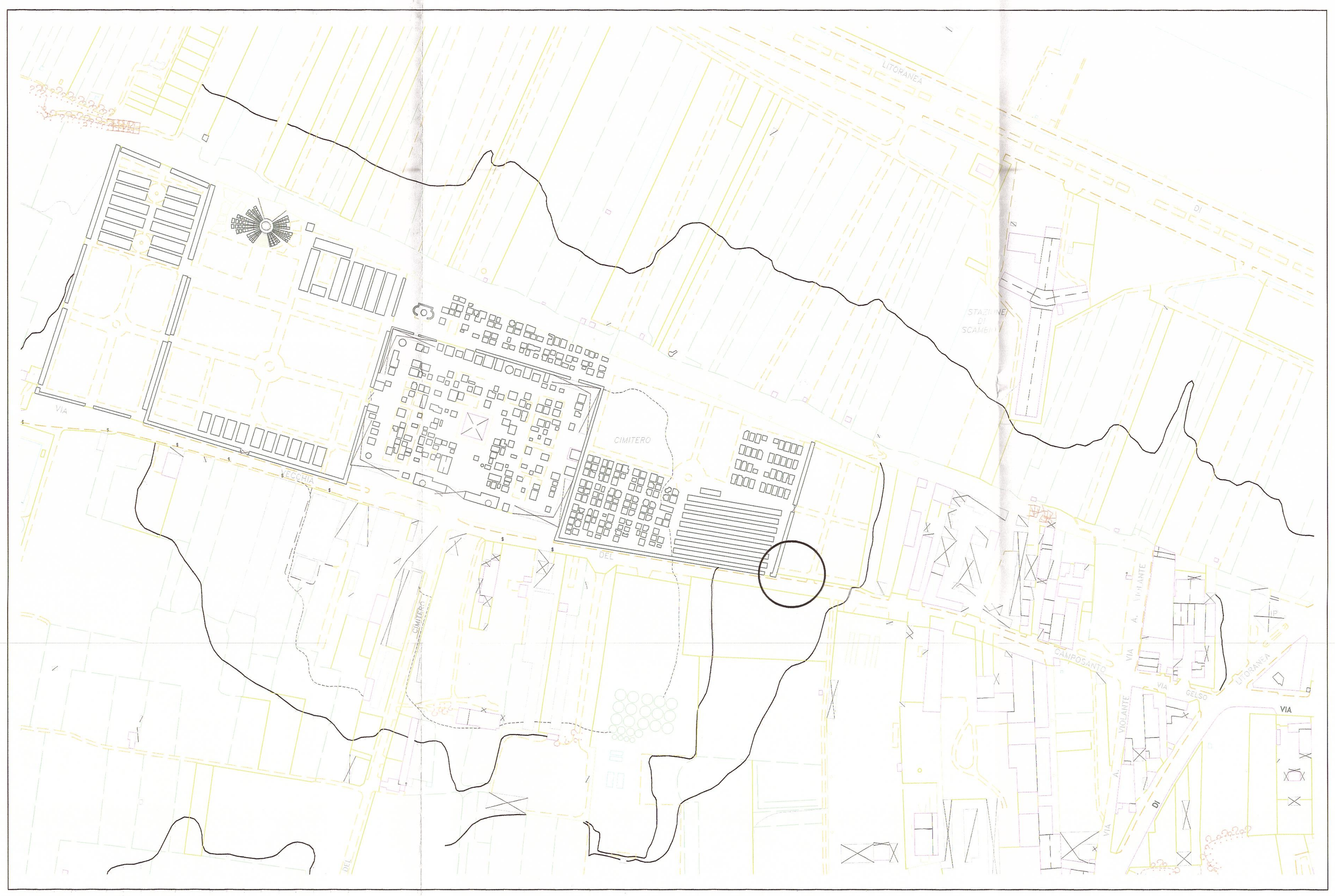
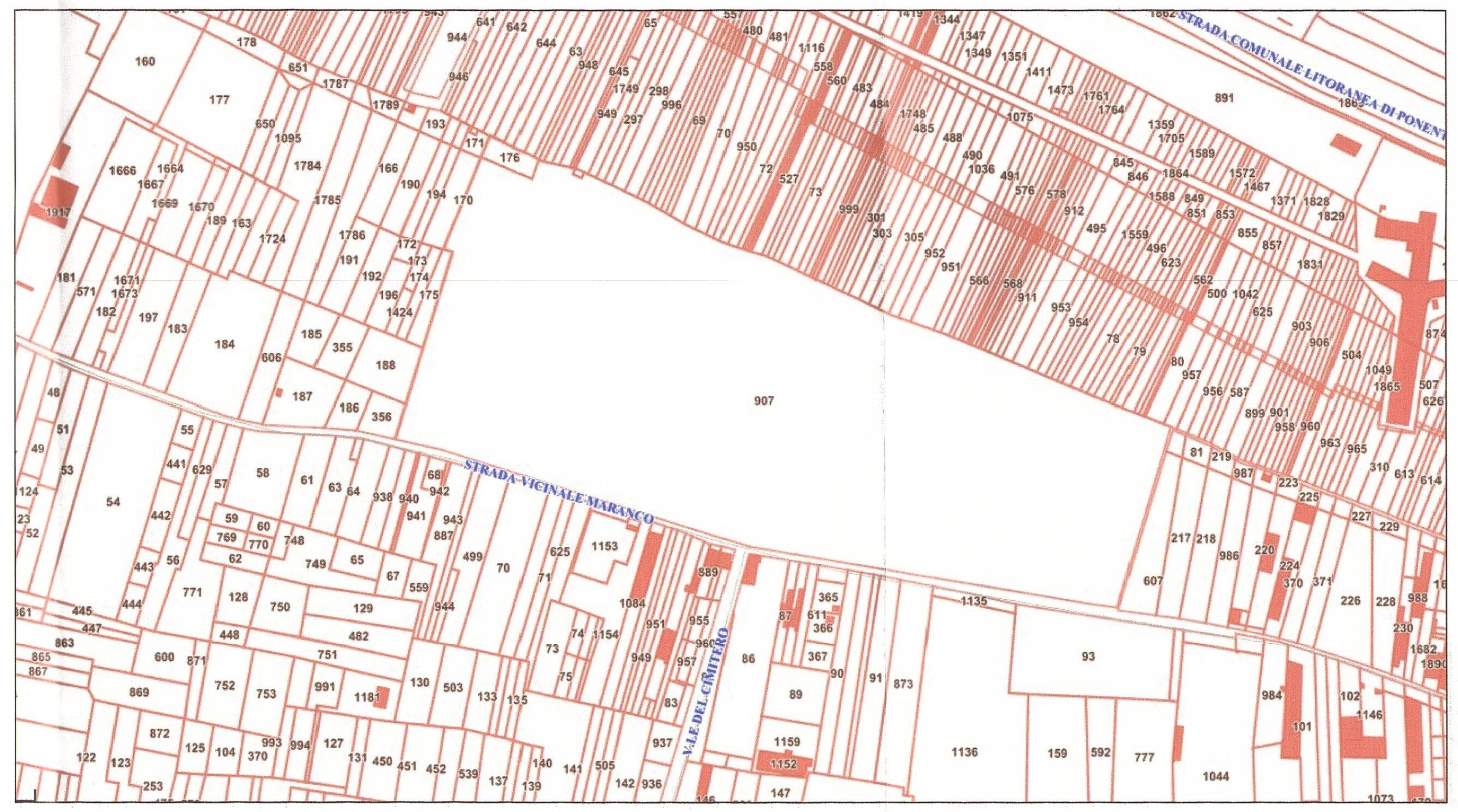
STRALCI CATASTALI SU ORTOFOTO