



COMUNE DI BARLETTA
 Provincia di Barletta-Andria-Trani

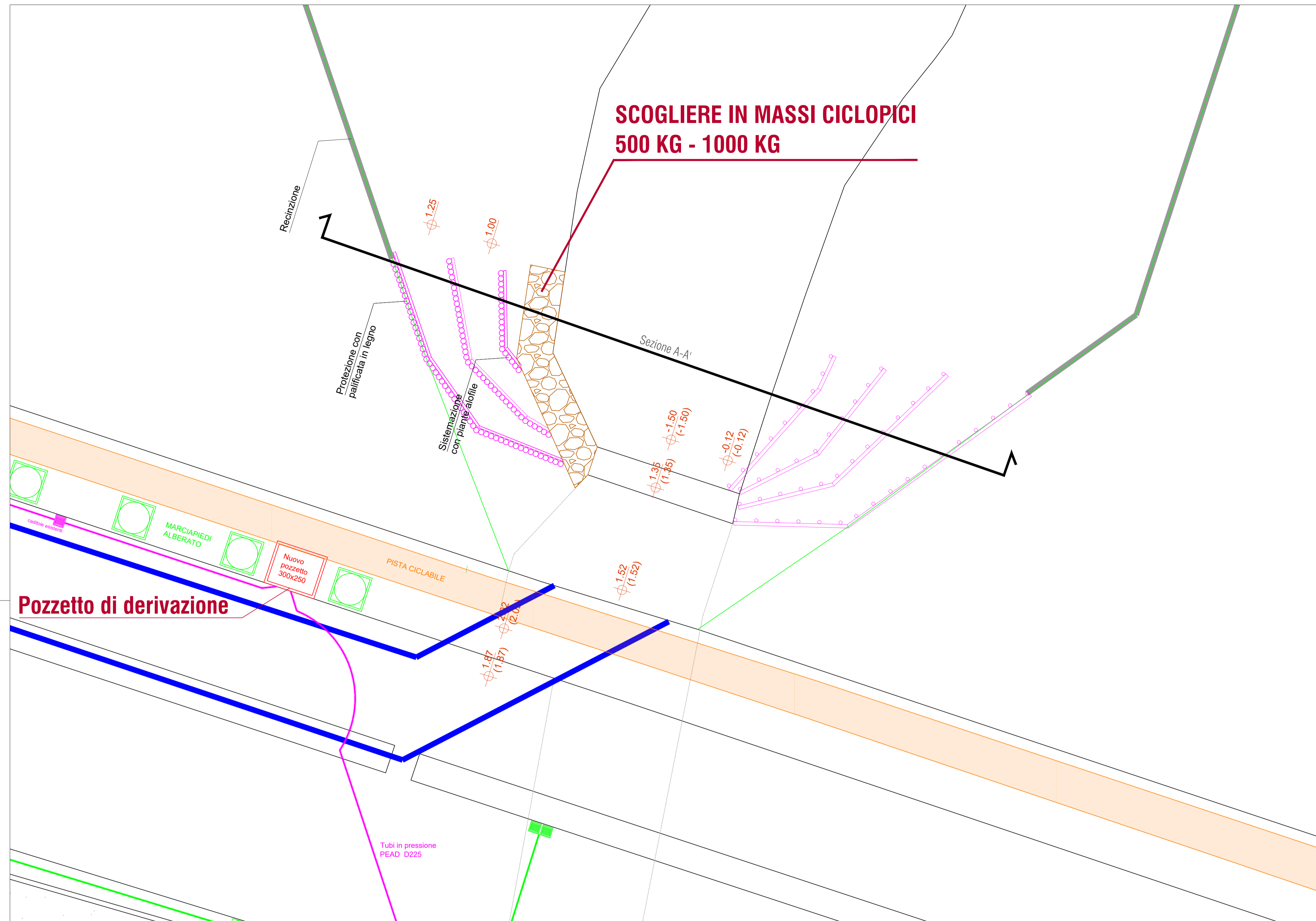
Riqualificazione paesaggistica del Litorale di Barletta come frontiera ecologica attraverso la realizzazione di un impianto per il trattamento delle acque di prima pioggia finalizzato a migliorare la qualità delle acque balneabili e comprensivo di sistemazione del tratto terminale del Canale H, interessato da fenomeni di erosione costiera e insalubrità (Stralcio H, Litoranea di Ponente)

PERIZIA DI VARIANTE

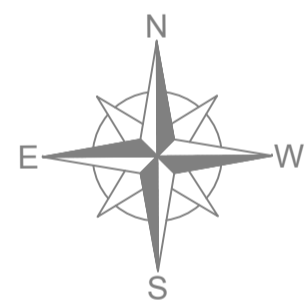
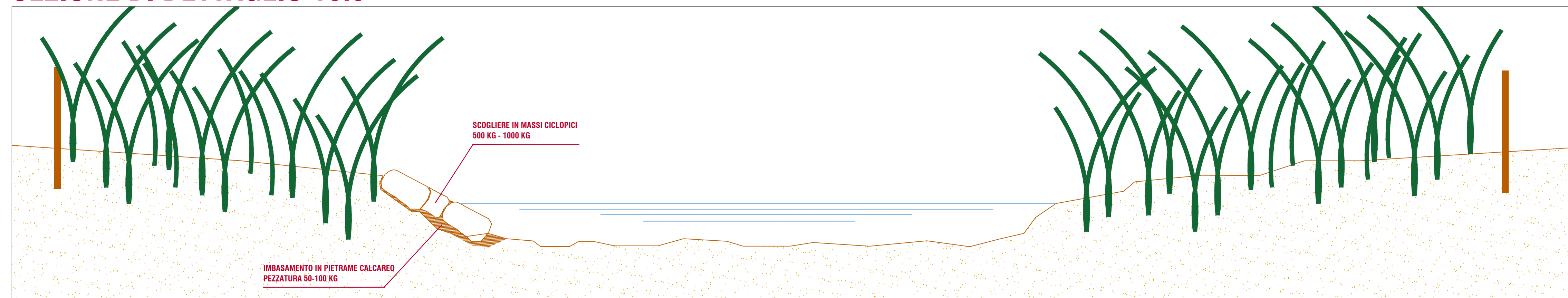
SCALA	DESCRIZIONE ELABORATO	ELABORATO
1: 500	Planimetria di progetto su areofotogrammetria	B 13.5

RESPONSABILE DEL PROCEDIMENTO
 Ing. Francesco Cognetti

PLANIMETRIA DI DETTAGLIO 13.5



SEZIONE DI DETTAGLIO 13.5



LEGGENDA

- Rete esistente
- Collettore di progetto
- - - Condotta premente DN 160 mm
- Pozzetto di ispezione in progetto
- Manufatto di progetto
Derivazione/confluenza acque di prima pioggia
- Impianto sollevamento acque di prima pioggia
bacino residuo