

# COMUNE DI BARLETTA

Medaglia d'oro al merito civile e militare  
Citta' della Disfida

## AREA TECNICA - SETTORE LAVORI PUBBLICI

REALIZZAZIONE DI URBANIZZAZIONI PRIMARIE  
NEL PIANO DI ZONA DELLA NUOVA 167,  
2° E 3° TRIENNIO.

In parziale variante alla viabilità approvata con il P.E.E.P



## PROGETTO COSTRUTTIVO SEZIONE TIPO VIABILITA' SETTORE 2 TRATTE 72 e 73 ADEGUAMENTO TECNICO

IL DIRIGENTE  
Arch. Donato LAMACCHIA

06 SET. 2016

CODICE ELABORATO: <b>V S2 T 72 - 73</b>		REV. <b>A</b>	SCALA:
CONSORZIO AGGIUDICATARIO: Research Consorzio Stabile Scari Il Rappresentante Legale		ATTIVITA' DI PROGETTAZIONE <b>VAMS</b> Ingegneria Via Nizza 154, 00198 - ROMA	
IMPRESA AFFIDATARIA <b>COBAR</b> s.p.a. L'AMMINISTRATORE Vito Matteo BAROZZI		RESPONSABILE DI PROGETTO: Dott. Ing. Niccolò Saraca	
IL RESPONSABILE UNICO DEL PROCEDIMENTO Dott. Ing. Sebastiano LONGANO		IL DIRETTORE DEI LAVORI Dott. Ing. Francesco COGNETTI	

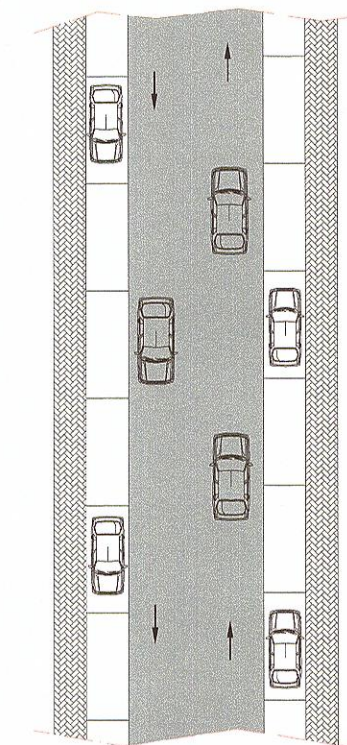
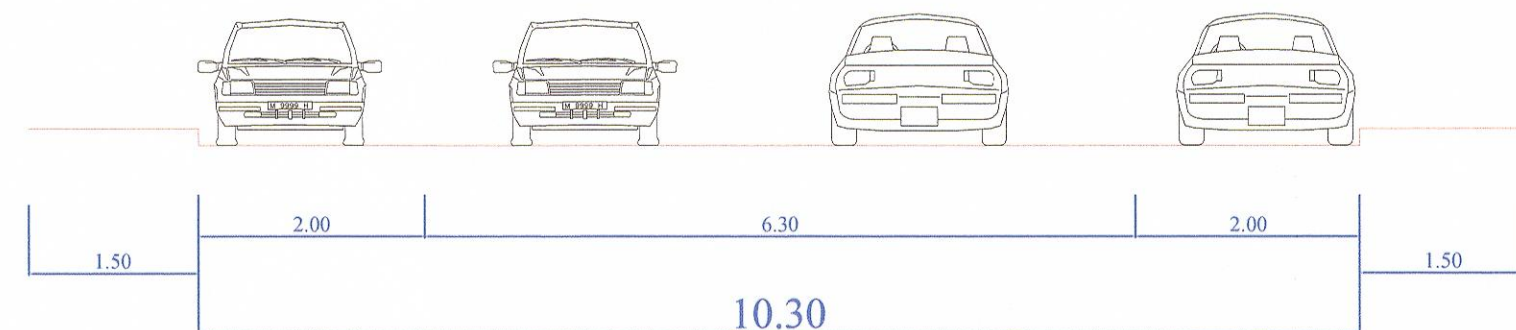
REV.	DESCRIZIONE	DATA	DISEGNATO	VERIFICATO	APPROVATO
A	ADEGUAMENTO TECNICO	Luglio 2016	D. Trotta	G. Festa	N. Saraca

# SEZIONE TIPO L= 10,50 m

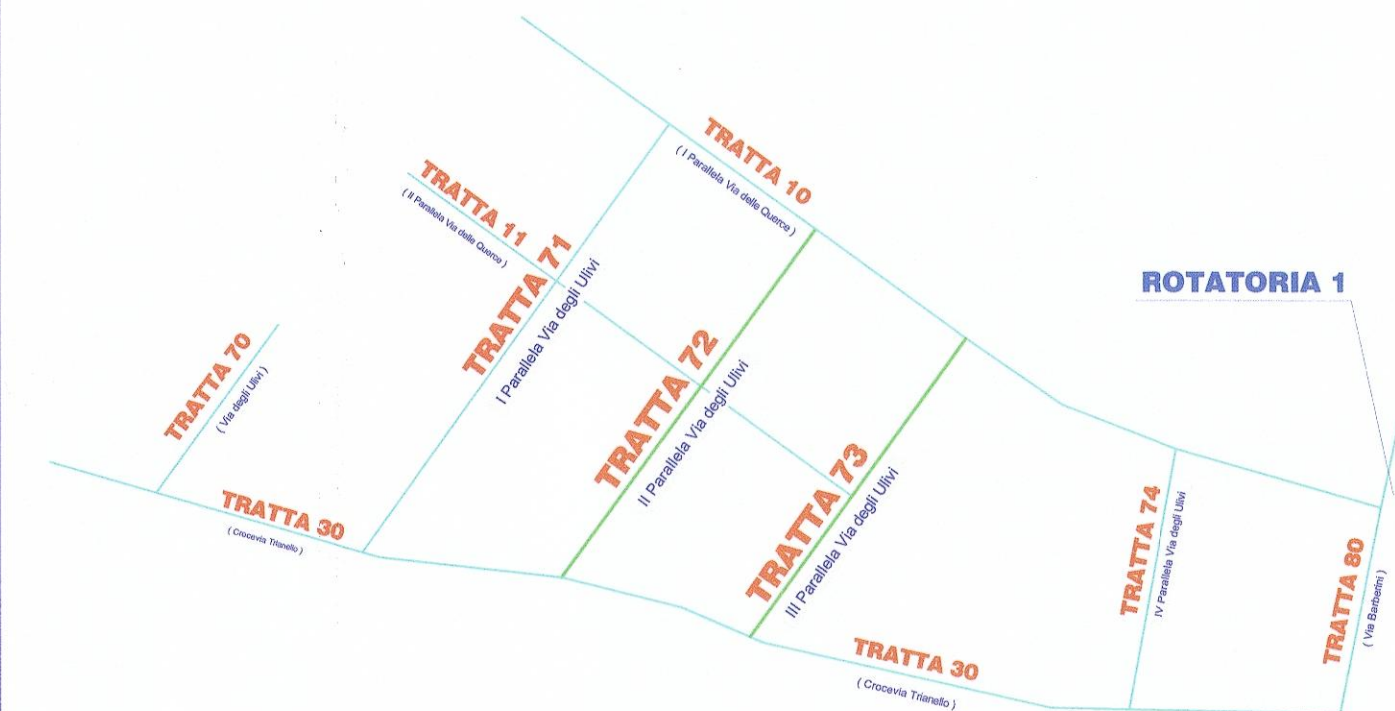
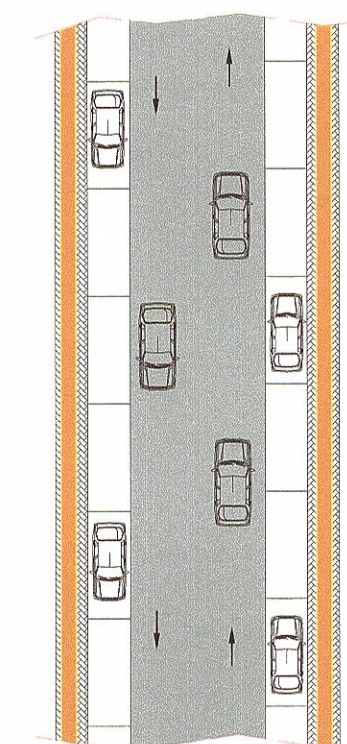
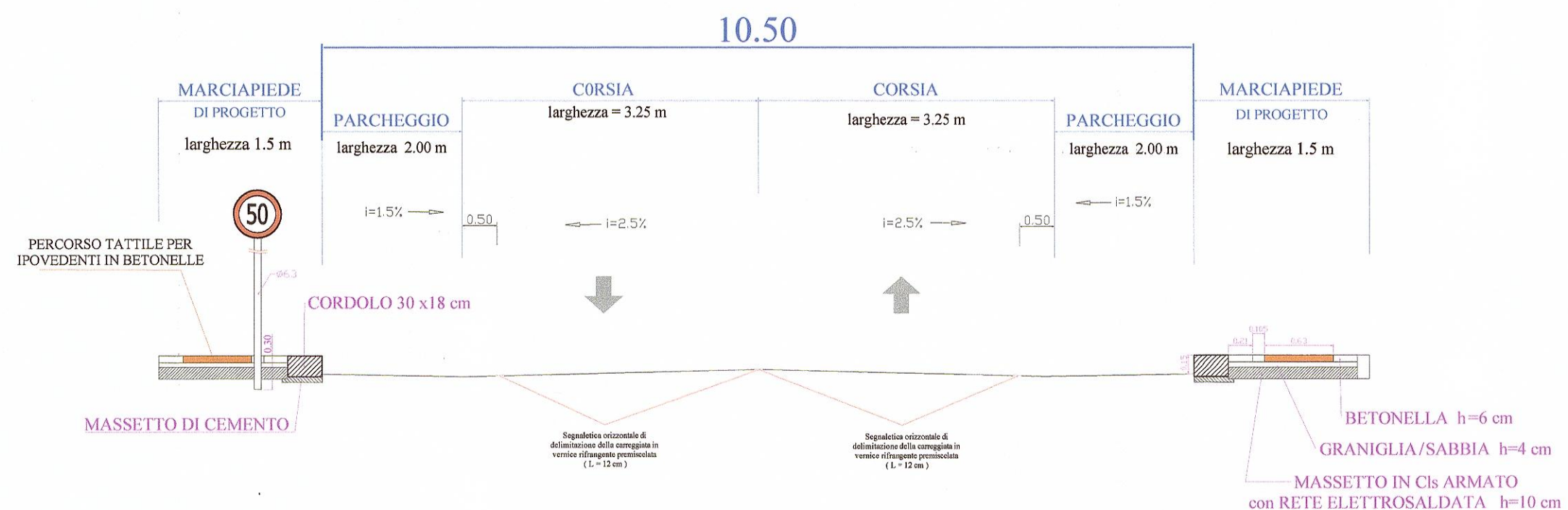
72: II° Parallela Via degli Ulivi  
73: III° Parallela Via degli Ulivi

## TRATTE: 72,73

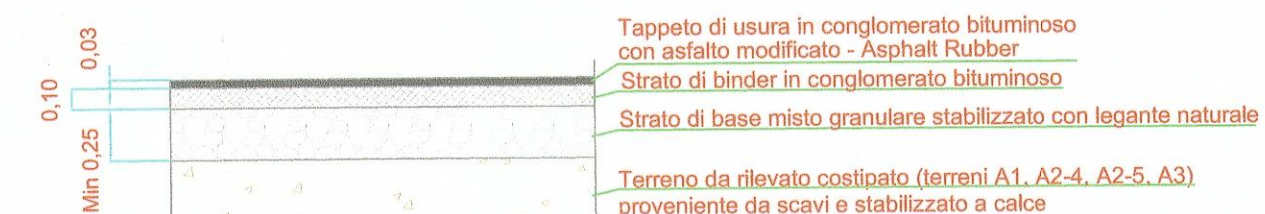
### Soluzione Preliminare



### Soluzione Progetto Esecutivo

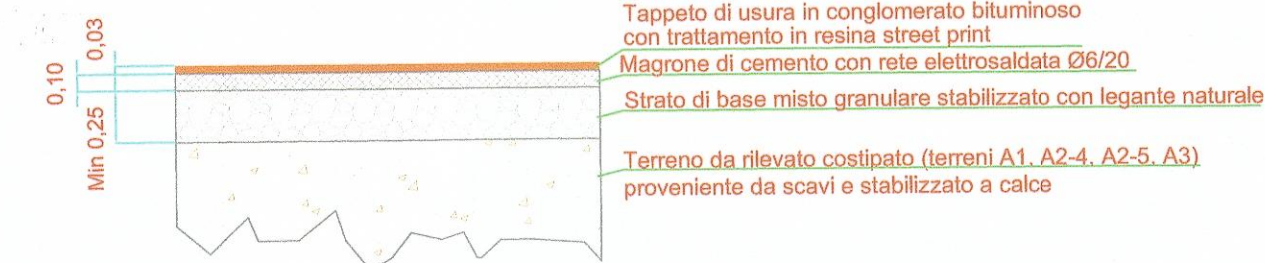


#### Pacchetto stradale viabilità auto



Terreno da rilevato costipato (terreni A1, A2-4, A2-5, A3) proveniente da scavi e stabilizzato a calce

#### Pacchetto stradale pista ciclabile



Terreno da rilevato costipato (terreni A1, A2-4, A2-5, A3) proveniente da scavi e stabilizzato a calce