



COMUNE DI BARLETTA

Medaglia d'oro al merito civile e militare
Citta' della Disfida

AREA TECNICA - SETTORE LAVORI PUBBLICI
REALIZZAZIONE DI URBANIZZAZIONI PRIMARIE
NEL PIANO DI ZONA DELLA NUOVA 167,
2° E 3° TRIENNIO.

In parziale variante alla viabilità approvata con il P.E.E.P







PROGETTO COSTRUTTIVO

ELENCO ELABORATI

IL DIRIGENTE
Arch. Donato LAMACCHIA

06 SET. 2016

CODICE ELABORATO:		REV. A	SCALA:		
CONSORZIO AGGIUDICATARIO: RESEARCH CONSORZIO STABILE S.c.a.r.l. Research Consorzio Stabile Scari Il Rappresentante Legale		NOME FILE:			
IMPRESA AFFIDATARIA: COBAR S.p.A. L'AMMINISTRATORE Vito Matteo BAROZZI  Via Selva 101, 70022 - Altamura (Ba)		ATTIVITA' DI PROGETTAZIONE  VAMS Ingegneria Via Nizza 154, 00198 - ROMA RESPONSABILE DI PROGETTO: Dott. Ing. Niccolò Saraca			
		IL RESPONSABILE UNICO DEL PROCEDIMENTO Dott. Ing. Sebastiano LONGANO 		IL DIRETTORE DEI LAVORI Dott. Ing. Francesco COGNETTI 	
REV.	DESCRIZIONE	DATA	DISEGNATO	VERIFICATO	APPROVATO
A	ADEGUAMENTO TECNICO	Luglio 2016	D. Trotta	G. Festa	N.Saraca

ELENCO ELABORATI

CODICE	DESCRIZIONE	SCALE
ELABORATI GENERALI		
	<i>RELAZIONE TECNICA GENERALE DELLA DIREZIONE LAVORI</i>	
VTP RT	RELAZIONE TECNICA E VERIFICHE DEL PROGETTISTA - Relazione di calcolo acque meteoriche e verifica statica delle tubazioni	
VTP QE PE	QUADRO ECONOMICO DEL PROGETTO ESECUTIVO	
VTP QE PG	QUADRO ECONOMICO DI PERIZIA GENERALE	
VTP CME PG	COMPUTO METRICO ESTIMATIVO DI PERIZIA GENERALE	
VTP QR PG	QUADRO DI RAFFRONTO DI PERIZIA GENERALE	
NUOVE OPERE		
V02	PLANIMETRIA TRONCHI E SCHEMA IDRAULICO	1:1000
V03	PROFILI LONGITUDINALI	1:1000
IMPIANTO A - rete acque meteoriche		
VTP CME PE	STRALCIO DEL COMPUTO METRICO ESTIMATIVO DEL PROGETTO ESECUTIVO	
VTP CME V	COMPUTO METRICO ESTIMATIVO DI VARIANTE	
VTP QC	QUADRO COMPARATIVO	
VTP 01	IMPIANTO A - PIANTA	1:1000
VTP 02	PLANIMETRIA RAFFRONTO PROGETTO/VARIANTE	1:2000
VTP 03	PROFILI LONGITUDINALI	1:1000
VTP 04	POZZETTO CONFLUENZA ACQUE METEORICHE - PIANTA E SEZIONE	1:50
VTP 05	POZZETTO INGRESSO IMPIANTO - PIANTA	1:25
VTP 06	POZZETTO INGRESSO IMPIANTO - SEZIONE	1:25
VTP 07	PIANTE E SEZIONI IMPIANTO TRATTAMENTO	1:25
VTP 08	MODIFICA RETE IDRICA VIA BOCCACCIO	1:1000
VTP 09	PLANIMETRIA GENERALE CON INDICAZIONE DEI BACINI	1:2000
IMPIANTO B - rete acque meteoriche		
V01	IMPIANTO B - PIANTA	1:1000
CAVIDOTTI		
S CME PE	STRALCIO DEL COMPUTO METRICO ESTIMATIVO DEL PROGETTO ESECUTIVO	
V CME	COMPUTO METRICO ESTIMATIVO DI VARIANTE	
V QC	QUADRO COMPARATIVO DI VARIANTE	
VCT	CAVIDOTTI TELECOM - PLANIMETRIA DI RAFFRONTO PROGETTO/ADEGUAMENTO	1:2000
VCC	CAVIDOTTI RETE CIVICA - PLANIMETRIA DI RAFFRONTO PROGETTO/ADEGUAMENTO	1:2000
VCE	CAVIDOTTI ENEL - PLANIMETRIA DI RAFFRONTO PROGETTO/ADEGUAMENTO	1:2000
VIABILITA'		
V PS2	PLANIMETRIA VIABILITA' E MARCIAPIEDI SETTORE 2	1:500
V S2 T10	SEZIONE TIPO VIABILITA' CON PISTA CICLABILE SETTORE 2 TRATTA 10	VAR
V S2 T11	SEZIONE TIPO VIABILITA' SETTORE 2 TRATTA 11	VAR
V S2 T30	SEZIONE TIPO VIABILITA' SETTORE 2 TRATTA 30	VAR
V S2 T70	SEZIONE TIPO VIABILITA' SETTORE 2 TRATTA 70	VAR
V S2 T71	SEZIONE TIPO VIABILITA' SETTORE 2 TRATTA 71	VAR
V S2 T72-73	SEZIONE TIPO VIABILITA' SETTORE 2 TRATTA 72-73	VAR
V S2 T74	SEZIONE TIPO VIABILITA' SETTORE 2 TRATTA 74	VAR
V MR	MINIROTATORIA TIPO - SETTORE 2	1:50