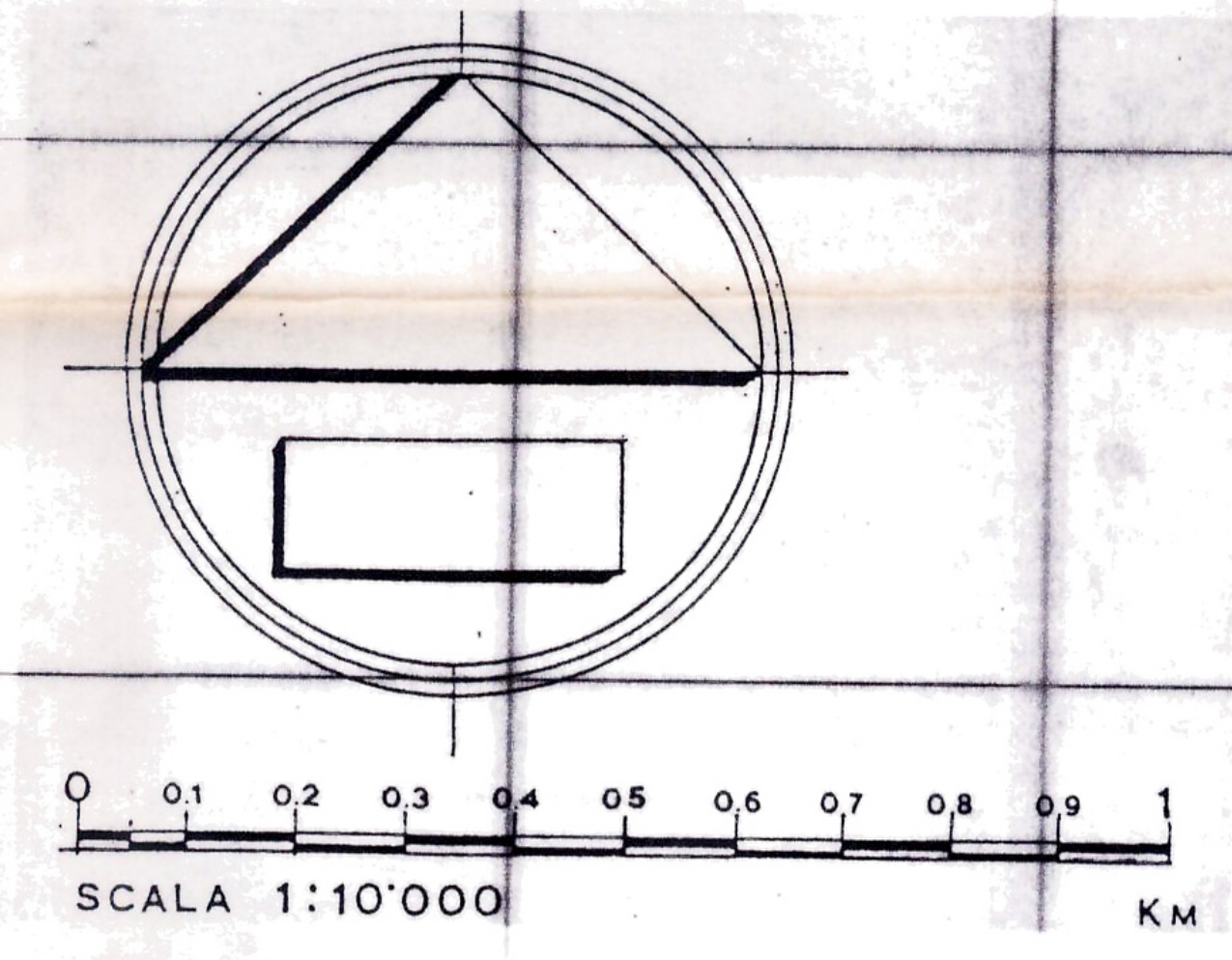
0
0.1
0.2
0.3
0.4
0.5
0.6
0.7
0.8
0.9
1
SCALA 1:10'000
KM

QUADRO D'UNIONE

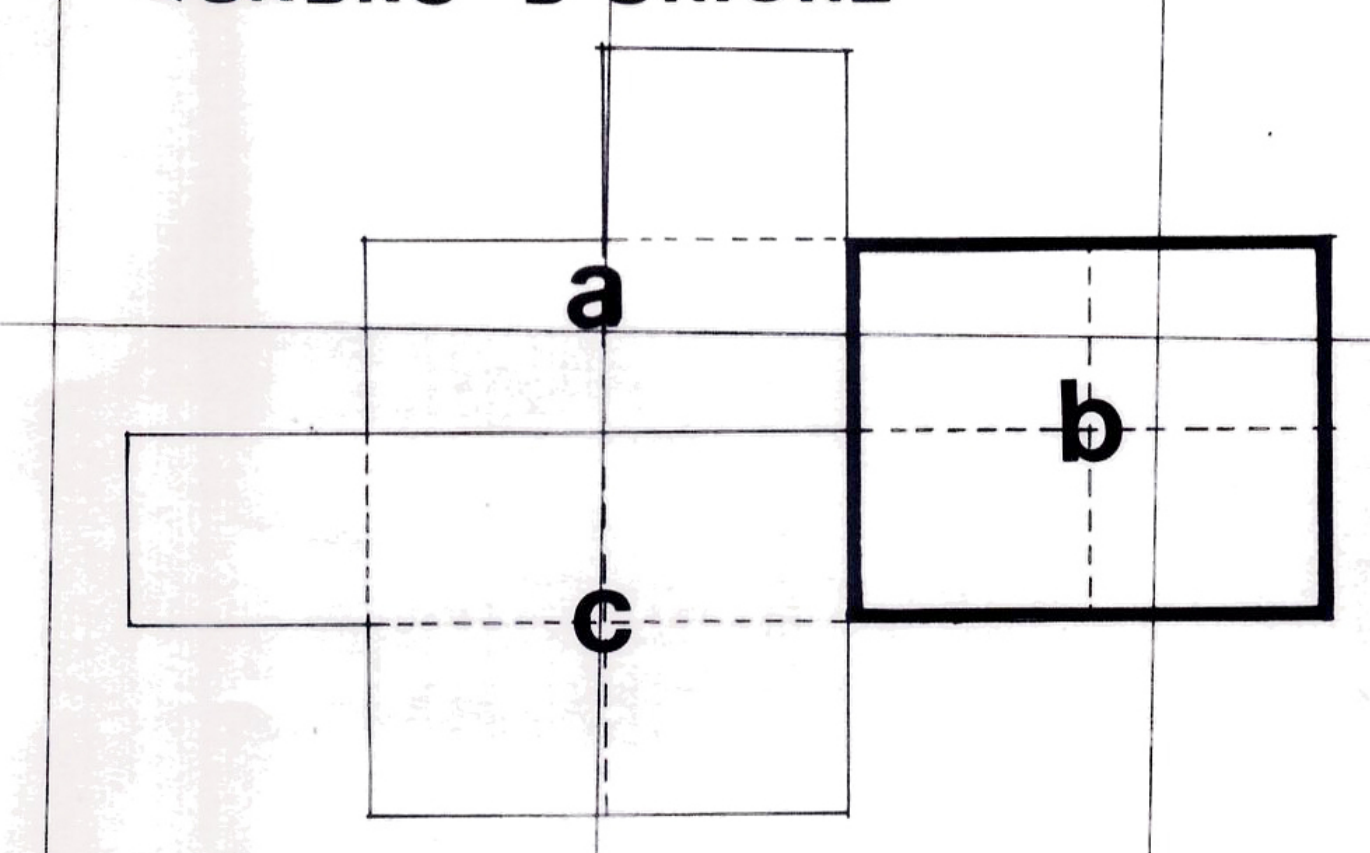

LEGENDA

	CIGLI DI SCARPATE
	RIPE FLUVIALI
	RETICOLI FLUVIALI
	CAVE
▨	PIANE ALLUVIONALI; CONCHE E DEPRESSIONI ALLUVIONALI
▨	ARENILI E DUNE COSTIERE ATTUALI
●●●●●●●●●●●●	CONFINI COMUNALI

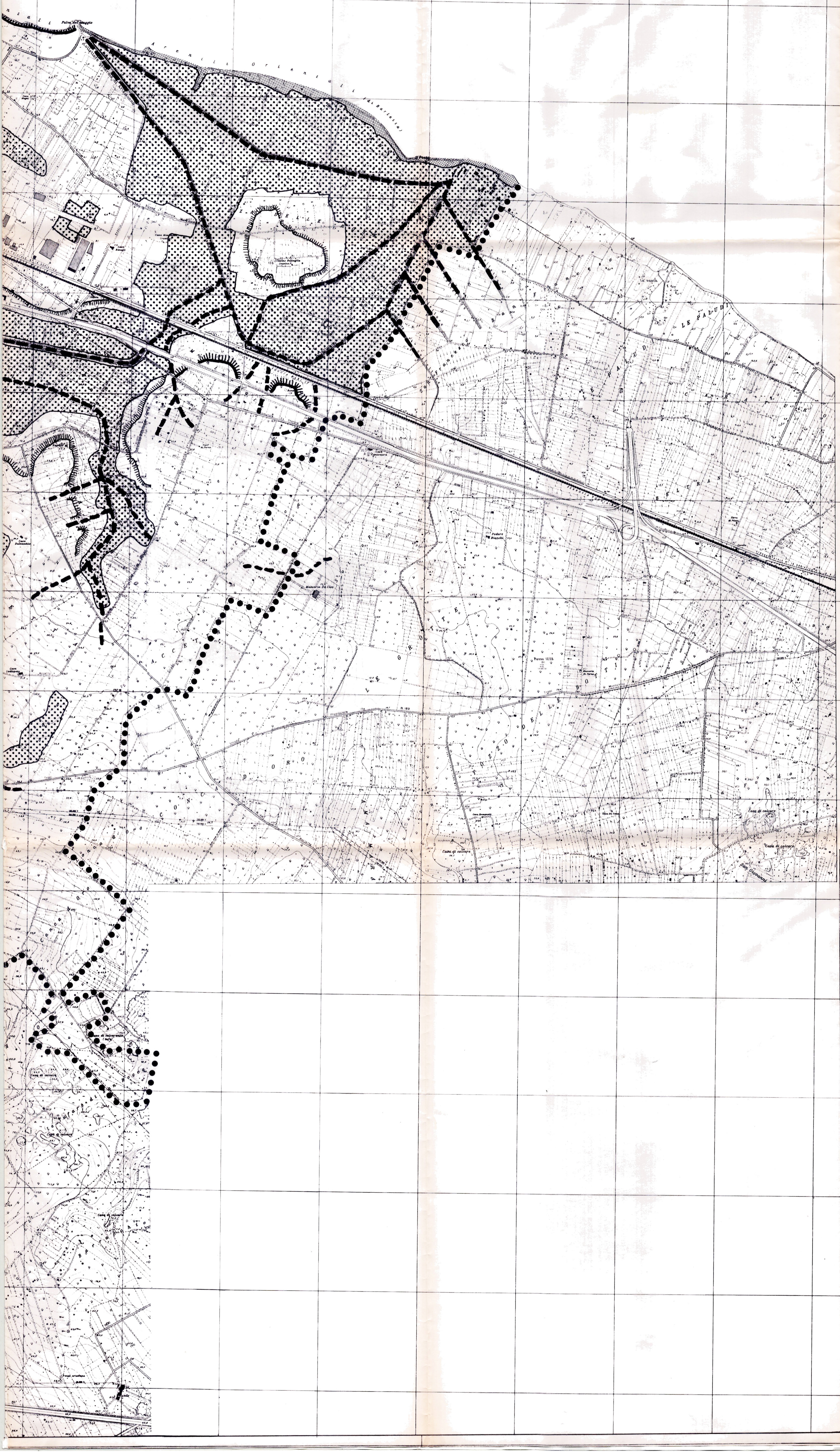
Palo del Saggio
Arenili Orientali (di Barletta)
Collettore generale di Ariccino
Casino Battaglia (rovine)
Masseria De Cleo
Le Paludi
San Francesco
Beltrani
Podere Bianchi
Pozzo 12/18
Le Grotte
Pozzo delle Botti
Conca d'Oro
Lama Marra
Provinciale
Montaltino
Casa Romanelli
Cava di calcare
La Fondola
San Giovanni
Cava di calcarenite (tufo)

COMUNE DI
BARLETTA

PRG

VARIANTE PER LA CONFOMITA'
ALLA LR N. 56/1980, ART. 55

TAV. A.2.2b

Rapporto: 1:10 000

Titolo:

TERRITORIO COMUNALE
SISTEMA GEOMORFOLOGICO

prof. ing. RENATO CERVINI
prof. ing. GIOVANNI FUZIO
Collaborazione:
dott. ing. Maurizio Delle Foglie
dott. arch. Francesco Fuzio
dott. ing. Michele Fuzio
dott. arch. Nicola F. Fuzio

IL DIRIGENTE INCARICATO
Dott. Arch. Francesco GIANFERRINI

VISTO: Parere favorevole ... all'osservanza di quanto riportato nella Delibera G.R. n° 564 in data 17 APR. 2003
IL DIRIGENTE
del Settore Urbanistico Regionale
(Dott. Ing. Nicola GIORDANO)

REGIONE PUGLIA
SETTORE URBANISTICA
BARI
11 DIC. 2001
Prot. N° 11319