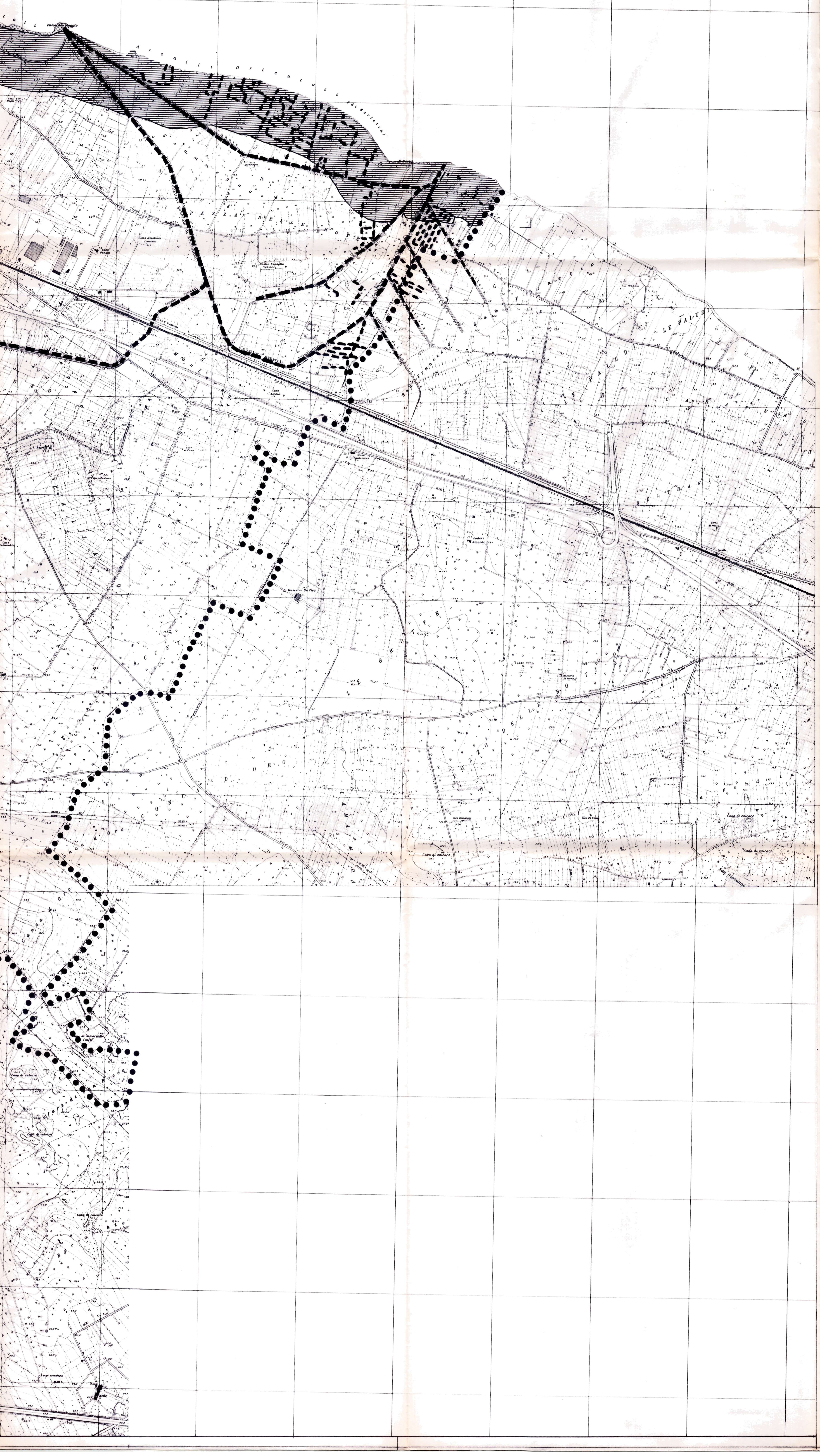
Arenili Orientali (di Barletta)
Il Ponte
Torre Scammegna
Scammegna
Pezza delle Rose
Casa Massinese (rovine)
Casa Bonelli
Casino Battaglia (rovine)
Collettore generale
Canale
Ferrovia Foggia - Bari
San Francesco
Le Paludi
Beltrani
Casa Cantoniera
Podere Bianchi
Masseria De Cico
Accetta
Le Grotte
Pozzo delle Botti
Masseria Di Parno
Provinciale N. 89
Conca d'Oro
Lamamara
Casa Romanelli
Cava di calcare
Cava di calcarenite (tufo)
San Giovanni
San Rocco

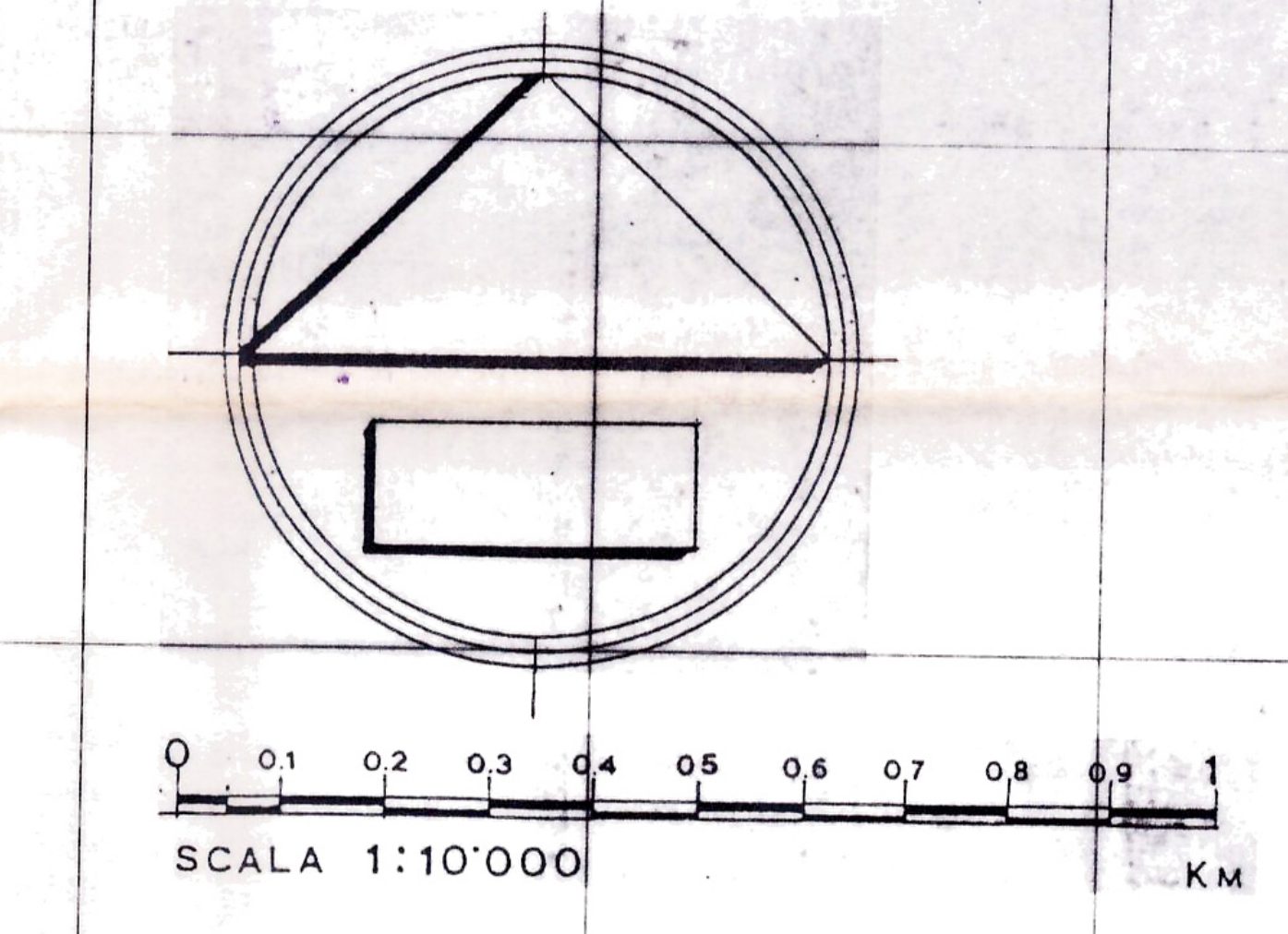
0
0.1
0.2
0.3
0.4
0.5
0.6
0.7
0.8
0.9
1
SCALA 1:10'000
KM

QUADRO D'UNIONE

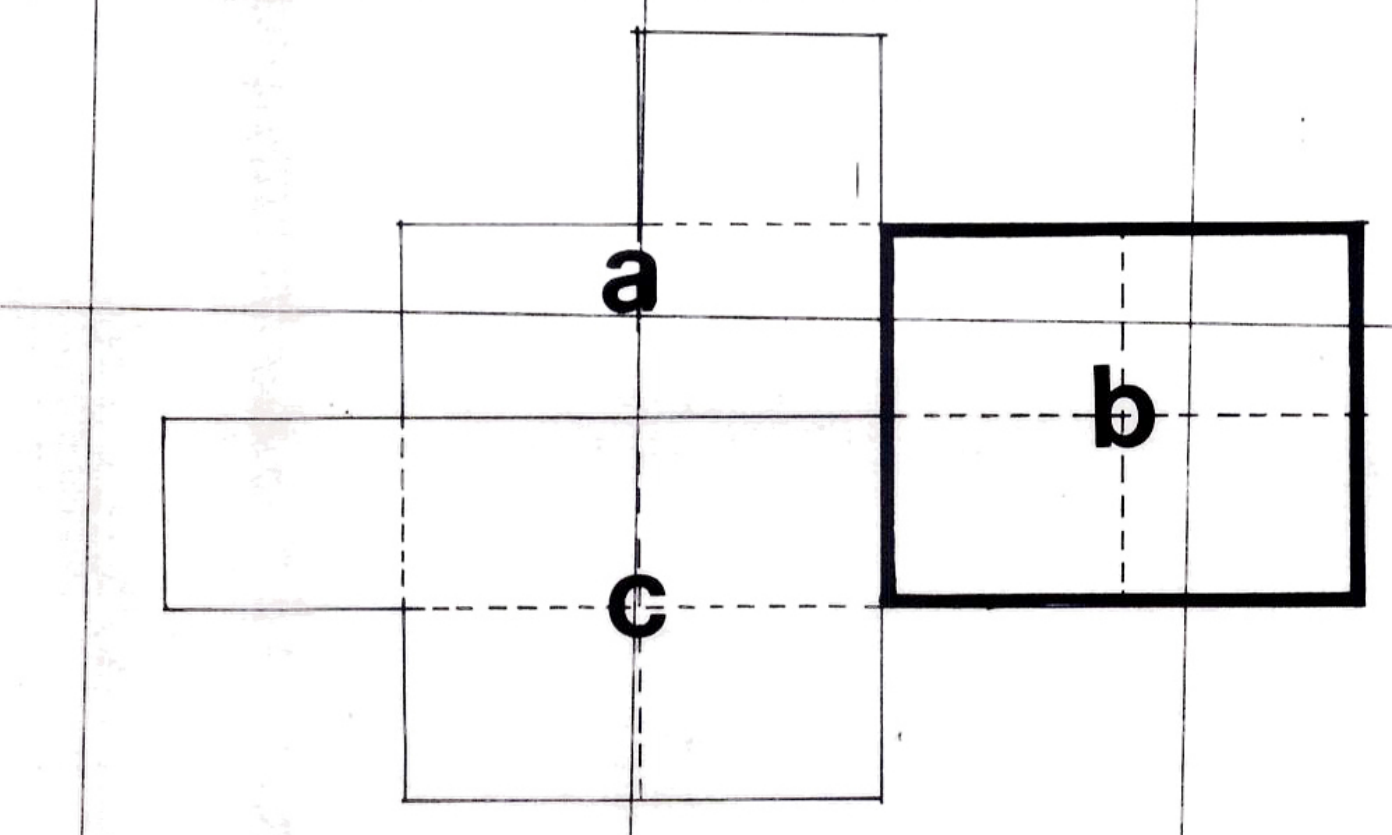

LEGENDA

▩ **BOSCO** (a)

▨ **AREE CONNESSE CON** (a)

▥ **ZONE UMIDE**

▬ ▬ ▬ ▨ **IDROLOGIA SUPERFICIALE/INVILUPPI ACQUE**

● ● ● ● ● ● ● ● **CONFINI COMUNALI**

COMUNE DI
BARLETTA

PRG

VARIANTE PER LA CONFOMITA' ALLA LR N. 56/1980, ART. 55

TAV. A.2.3b

Rapporto: 1:10 000

Titolo:

TERRITORIO COMUNALE
SISTEMA NATURALISTICO

prof. ing. RENATO CERVINI
prof. ing. GIOVANNI FUZIO
Collaborazione:
dott. ing. Maurizio Delle Foglie
dott. arch. Francesco Fuzio
dott. ing. Michele Fuzio
dott. arch. Nicola F. Fuzio

VISTO: Parere favorevole condizionato all'osservanza di quanto riportato nella Delibera G.R. n° 564 in data 17 APR. 2003
IL DIRIGENTE
del Settore Urbanistico Regionale
(Dott. Ing. Nicola GIORDANO)

Assessorato Urbanistica Settore Urbanistico REGIONE PUGLIA BARI

Fuzio

IL DIRIGENTE INCARICATO
Dott. Arch. Fr... GIANFERRINI

REGIONE PUGLIA
SETTORE URBANISTICA
-BARI-
11 DIC. 2001
Prot. N° 11319