

Bari,.....

# Ministero per i Beni e le Attività Culturali

SOPRINTENDENZA PER I BENI STORICI ARTISTICI  
ED ETNOANTROPOLOGICI DELLA PUGLIA

Città di Barletta  
Settore Piani e Programmi Urbani  
Via F. d'Aragona, 95  
70051 - BARLETTA



Prot. N. 1583..

ans. 07.00.00/B


Allegati..... Risposta al Foglio del ..... Div. .... Sez. ...

**OGGETTO:** Prima conferenza di copianificazione per la redazione del PUG. Indizione

In merito alla Conferenza in oggetto indetta per il giorno 22 marzo 2010, ringraziamo per l'invito, ma ci permettiamo di rimarcare che le nostre competenze esulano dall'oggetto dell'incontro.


Il Soprintendente  
Fabrizio Vona

Dott.ssa Maria Consiglia Binetti  
bibliotecario direttore coordinatore  
[mariaconsigliarosaria.binetti@beniculturali.it](mailto:mariaconsigliarosaria.binetti@beniculturali.it)  
tel. 0805285209



San Francesco della Scarpa  
Via Pier l'Eremita, 25 70122 BARI  
tel. 0805285231 -- fax 0805285214

[sbsae-pug@beniculturali.it](mailto:sbsae-pug@beniculturali.it) - [www.spsae-ba.beniculturali.it](http://www.spsae-ba.beniculturali.it)



ANTICIPATA VIA FAX AL 080 5407887

PRATICA CDS/2010-15

**Direzione Territoriale Produzione Bari**  
**Ingegneria**

Ferrovie dello Stato  
L/A. 19/3/2010  
RFI-DPR-DTP\_BA.INV40011F  
20100000240

**REGIONE PUGLIA**

Assessorato Assetto del Territorio  
Settore Urbanistica  
Via delle Magnolie, 6 - Z.I.  
**70026 MODUGNO (BA)**

**COMUNE DI BARLETTA**

Settore Piani e Programmi Urbani  
Via F. d'Aragona, 95  
**70051 BARLETTA**



Oggetto: Comune di Barletta. Indizione prima conferenza di copianificazione del Piano Urbanistico Generale. Conferenza di Servizi del 22 Marzo 2010.

Non potendo intervenire per impegni già assunti in precedenza, si trasmette la presente comunicazione con le sottoindicate considerazioni, in riscontro alla convocazione indicata in oggetto, chiedendo che la stessa venga formalmente acquisita agli atti in sede di Conferenza di Copianificazione.

Al fine di eventuale aggiornamento della cartografia di piano, si comunica che questa Società ha in corso di esecuzione nel territorio comunale di Barletta, nell'ambito del programma di soppressione dei propri Passaggi a Livello, tre opere d'arte: i due cavalcaferrovia alle progressive ferroviarie km. 587+173 e 588+919, e il sottopasso km. 595+260 (Via Callano, Z.I.).


E' inoltre in programma l'esecuzione dei tre sottopassi alle chilometriche km. 592+875 (Viale Einaudi-Viale Giovanni XXIII), km. 594+841 (Via Andria) e km. 597+163 (Santuario Madonna dello Sterpeto), e del sottopasso pedonale al km. 593+094 (Via Fracanzano-Via Manin).

Nel riconoscere la necessità di sviluppare, mantenere e migliorare i processi di protezione ambientale nel proprio ambito di competenza, si ritiene valida la condivisione di tutti gli strumenti di pianificazione territoriale, per la garanzia dell'infrastruttura e per il minore impatto negativo possibile sull'ambiente.

In tale spirito si sottolinea l'importanza di richiamare nelle varie fasi di pianificazione il significato della fascia di rispetto delle linee ferroviarie, così come prescritta dal D.P.R. 753/80, vincolata per R.F.I. S.p.A. - Direzione Territoriale Produzione Bari - Viale Interno Stazione FS, n.57 - 70123 BARI

RFI S.p.A. - Gruppo Ferrovie dello Stato  
Società soggetta alla direzione e coordinamento di Ferrovie dello Stato S.p.A.  
a norma dell'art. 2497 sexies cod. civ. e del D. Lgs n. 188/2003  
Sede legale: Piazza della Croce Rossa, 1 - 00161 Roma  
Cap. Soc. Euro 32.341.275.131,00  
Iscritta al Registro delle Imprese di Roma  
Cod. Fisc. n. 01585570581 - P. Iva 01008081000 - R.E.A. 758300

NOME FILE: CDS 2010-15 PARERE 22-3-2010

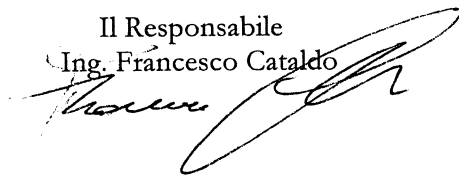


legge con determinate limitazioni e di prevederne, laddove la scala grafica utilmente lo permetta, anche la sua rappresentazione grafica, per una pianificazione che ne tenga adeguatamente conto nei progetti sottoordinati che, successivamente, al P.U.G. dovranno conformarsi.

La salvaguardia di tale zona di rispetto, o le prescrizioni imposte nel caso, laddove consentito, R.F.I. ne autorizzi la parziale deroga, rappresenta anche una efficace azione preventiva per la tutela della sicurezza delle zone attraversate dal percorso ferroviario e dalle merci trasportate.

Si resta a disposizione per ogni eventuale chiarimento o per fornire quegli elementi e dati che si ritenessero utili per le successive fasi operative e partecipative.

Il Responsabile  
Ing. Francesco Cataldo



**R.F.I. S.p.A. – Direzione Territoriale Produzione Bari – Viale Interno Stazione FS, n.57 - 70123 BARI**

RFI S.p.A. - Gruppo Ferrovie dello Stato  
Società soggetta alla direzione e coordinamento di Ferrovie dello Stato S.p.A.  
a norma dell'art. 2497 sexies cod. civ. e del D. Lgs n. 188/2003  
Sede legale: Piazza della Croce Rossa, 1 - 00161 Roma  
Cap. Soc. Euro 32.341.275.131,00  
Iscritta al Registro delle Imprese di Roma  
Cod. Fisc. n. 01585570581 - P. Iva 01008081000 - R.E.A. 758300

*NOME FILE: CDS 2010-15 PARERE 22-3-2010*

**CITTA' DI BARLETTA**  
DOCUMENTO PERVENUTO IL  
30 MAR. 2010  
**UFFICIO PROTOCOLLO REGIONE PUGLIA**



INGRESSO USCITA  
**REGIONE PUGLIA**  
Prot. A00.091/2010 n. 4334  
22 MAR

Ufficio Parchi e Riserve Naturali  
Servizio Ecologia  
Politiche per l'ambiente, le reti e la qualità urbana

**CITTA' DI BARLETTA**  
1 - APR. 2010  
PROT. N° 21035

Al Comune di Barletta  
via F. d'Aragona, 95  
70051 - Barletta (BT)

All' Ufficio VAS - Servizio Ecologia  
Sede

Al Servizio Urbanistica della Regione Puglia  
Sede

**OGGETTO:** riscontro note acquisite ai prot. n. AA089 del 08 marzo 2010 n. 3567 di questo Servizio - "Indizione prima Conferenza di copianificazione per la redazione del PUG del Comune di Barletta".

Il Comune di Barletta, ha indetto per il giorno 22.03.2010 la "Prima Conferenza di copianificazione per la redazione del Piano Urbanistico Generale".

Con riferimento a quanto in oggetto ed al fine di mettere a disposizione del Comune di Barletta il proprio patrimonio di dati e conoscenze, nell'ottica della copianificazione e quindi della condivisione delle informazioni per l'elaborazione del Piano e del Rapporto ambientale, questo Ufficio evidenzia quanto segue.

Nel territorio comunale di Barletta è presente il seguente sito di importanza comunitaria (SIC), individuato ai sensi della direttiva 92/43/CEE, che contribuisce alla costituzione della rete Natura 2000:

- SIC IT9120011 "Valle Ofanto - Lago di Capaciotti"

Ai sensi dell'articolo 10 comma 3 del D.lgs 152/2006 e ss.mm.ii., come ulteriormente chiarito dalla Circolare n. 1/2008 del Servizio Ecologia della Regione Puglia "Norme esplicative sulla procedura di Valutazione Ambientale Strategica" (adottata con DGR n. 981 del 13.06.2008 e pubblicata sul BURP n. 117 del 22.7.2008), la Valutazione Ambientale Strategica contiene al suo interno la procedura di Valutazione di Incidenza. Lo studio di incidenza, parte integrante e riconoscibile del Rapporto ambientale, dovrà fare riferimento a quanto previsto dalla DGR n. 304 del 14.03.2006 "Atto di indirizzo e coordinamento per l'espletamento della procedura di valutazione di incidenza ai sensi dell'art. 6 della direttiva 92/43/CEE e dell'art. 5 del D.P.R. n. 357/1997 così come modificato ed integrato dall'art. 6 del D.P.R. n. 120/2003." (pubblicata sul BURP n. 41 del 30.3.2006).

Nello studio di incidenza dovranno essere valutati gli effetti prodotti sui siti rete Natura 2000 anche da attività localizzate all'esterno dei siti stessi, tenendo conto degli obiettivi di tutela degli habitat naturali e seminaturali, nonché della flora e della fauna selvatiche ai sensi delle direttive 79/409/CEE Uccelli e 92/43/CEE Habitat, che a livello regionale trovano attuazione nelle misure di conservazione previste dal R.R. n. 28 del 22.12.2008 (BURP n. 200 del 23.12.2008) "Modifiche e integrazioni al Regolamento Regionale 18 luglio 2008, n. 15, in recepimento dei 'Criteri minimi uniformi per la definizione di misure di conservazione relative a Zone Speciali di Conservazione (ZSC) e Zone di Protezione Speciale (ZPS)" introdotti con D.M. 17 ottobre 2007".

Autorità competente per la Valutazione di Incidenza è l'Ufficio Parchi e RRNN del Servizio Ecologia, ai sensi dell'art. 6 comma 1bis della L.R. n. 11 del 12.04.2001 e ss.mm.ii., relativamente "ai piani territoriali, urbanistici, di settore e loro varianti"; il parere di Valutazione di Incidenza è vincolante secondo quanto indicato dal DPR 357/97 e ss.mm.ii.

Si rammenta inoltre che lo scrivente Ufficio svolge attività di coordinamento relativamente all'attuazione della Rete ecologica regionale (RER) ed alle relative misure economiche, come indicato dal Piano di Tutela dell'Ambiente

RR

Pagina 1 di 2

Servizio Ecologia  
Ufficio Parchi e Riserve Naturali

Italia 70026 Modugno (Bari)  
Via delle Magnolie 6/8

Info

Tel. [+39] 080.540.4363  
Tel. [+39] 080 540 4392

Fax [+39] 080.540.6854

Web

www.ecologia.puglia.it

Mail

ufficio.parchi@regione.puglia.it



**REGIONE PUGLIA**  
**Area Politiche per l'ambiente, le reti e la qualità urbana**  
*Servizio Ecologia*  
*Ufficio Parchi e Riserve Naturali*

(DGR n. 1935/2008 asse 2). Inoltre la RER rappresenta uno dei tematismi del Piano paesaggistico regionale territoriale (PPTR) nella cui definizione lo scrivente Ufficio è coinvolto. È pertanto opportuno redigere uno studio comunale che integri, ad un livello di maggior dettaglio quanto previsto dalla RER (ad esempio attraverso la ricognizione degli elementi di naturalità diffusa, l'espansione dei nuclei di naturalità individuati, l'attenzione alle aree esterne alle aree protette o naturali presenti).

A riprova dell'elevata valenza naturalistica dell'area si rammenta che il territorio di Barletta ospita inoltre la seguente area naturale protetta:

- Parco naturale regionale "Fiume Ofanto", istituito con LR n. 37 del 14.12.2007 e la cui perimetrazione è stata modificata con LR n. 7 del 16.3.2009.

Pertanto, il PUG dovrà inoltre coordinarsi con quanto previsto dalle "Norme generali di tutela e salvaguardia del territorio" (art. 5 della L.R. 14 dicembre 2007 "Istituzione del Parco Naturale Regionale "Fiume Ofanto").

Per quest'ultimo, in attesa che si costituisca il Consorzio di gestione di cui all'art. 4 della legge istitutiva, le funzioni attribuite a tale ente di gestione sono attualmente svolte da questo Ufficio.

Si evidenzia comunque che le considerazioni precedenti non sostituiscono le normali procedure di rilascio del parere di valutazione di incidenza che allo stato attuale, sulla base della documentazione inviataci, e considerando la fase dell'iter del PUG, non è possibile esprimere.

La normativa di riferimento nonché i perimetri in formato vettoriale sono consultabili e scaricabili dal sito [www.ecologia.puglia.it](http://www.ecologia.puglia.it).

Il funzionario istruttore

Dott. For. Pierfrancesco Semerari

La Dirigente dell'Ufficio

Avv. Lucia Anna Altamura