

VERBALE DELLA PRIMA CONFERENZA DI COPIANIFICAZIONE DEL PIANO URBANISTICO GENERALE DEL COMUNE DI BARLETTA

Oggi, addì ventidue del mese di marzo dell'anno duemiladieci alle ore dieci e trenta, presso la Sala Paesaggio dell'Assessorato all'Assetto del Territorio della Regione Puglia, in Modugno al viale delle Magnolie 6/8 si riunisce, la prima conferenza di copianificazione indetta dal Comune di Barletta, giusta convocazione prot. n. 12076 del 22 febbraio 2010, per la redazione del Piano Urbanistico Generale.

Sono presenti:

- ❖ Barbanente prof.ssa Angela – Assessore regionale all'Assetto del Territorio;
- ❖ Giordano ing. Nicola – dirigente del Settore Urbanistica della Regione Puglia;
- ❖ Maffei ing. Nicola – Sindaco del Comune di Barletta;
- ❖ Bernardini ing. Ernesto – Dirigente del Settore Piani e programmi urbani del Comune di Barletta;
- ❖ Arrigo dott.ssa Alessandra per l'Ufficio Vas della Regione Puglia;
- ❖ Semerari dott. Pierfrancesco per l'Ufficio Parchi della Regione Puglia;
- ❖ Sforza sig. Raffaele per il Settore Sistema integrato dei trasporti della Regione Puglia;
- ❖ Bologna ing. Raffaella per il Settore Demanio e patrimonio della Regione Puglia;
- ❖ Radina dott.ssa Francesca per la Soprintendenza per i beni archeologici della puglia;
- ❖ Stefanelli arch. Danilo per l'Autorità di Bacino della Puglia;
- ❖ Gallo dott.ssa Silvia per la Direzione Generale AUSL BAT;
- ❖ Tondolo ing. Giovanni per il Comune di Andria
- ❖ De Simone dott. Pietro per il Consorzio di bonifica Terre d'Apulia;
- ❖ Cusanno dott. Cataldo per l'Ufficio delle Dogane sottostazione Bat;
- ❖ Stola tv Comandante Giuseppe per la Capitaneria di Porto Guardia Costiera;
- ❖ Schiraldi sig. Giuseppe e Monno sig. Michelangelo per la Ferrotramviaria;
- ❖ Iusco ing. Paolo per l'Autorità Portuale del Levante.

Presiedono la conferenza l'Assessore regionale – prof. Angela Barbanente ed il Sindaco – ing. Nicola Maffei; redige il verbale il sig. Paolillo Paolo

Sono altresì presenti:

i progettisti del Piano Urbanistico Generale del Comune di Barletta proff.ri Renato Cervini e Giovanni Fuzio e l'arch. Nicola Ferdinando Fuzio dello Studio Associato Fuzio.

Prende la parola l'Assessore regionale all'assetto del Territorio – prof. Angela Barbanente che saluta gli intervenuti e ringrazia tutti per la disponibilità dimostrata.

Quindi il Sindaco del Comune di Barletta, prendendo la parola, riassume il bilancio urbanistico del Comune di Barletta degli ultimi anni che ha visto, nella vigenza del PRG/1971 adeguato alla L.R. n.56/1980 nel 2003, l'esaurimento delle zone d'espansione residenziali e produttive. E' seguita la stagione dei programmi urbanistici complessi, ancora in itinere, che hanno contribuito a trasformare il tessuto urbanistico di questo Comune. Auspica, pertanto, che il P.U.G. coniughi, unitamente a quanto emergerà dall'ampia partecipazione che sarà attivata sugli obiettivi da conseguire, un adeguato processo di riqualificazione del costruito.



Prendono la parola i progettisti incaricati, ed in particolare l'arch. Nicola Ferdinando Fuzio illustra, mediante videoproiezione, l'atto d'indirizzo adottato dalla G.M. soffermandosi sia sul robusto organigramma del Settore Piani e programmi urbani del Comune di Barletta, che sul documento di Scoping (e relativi allegati grafici). Precisa che quanto illustrato è presente ed a disposizione di tutti, fin dalla data della convocazione della conferenza, sul sito web del Comune di Barletta.

L'Assessore regionale chiede quindi agli Enti intervenuti se hanno da aggiungere notizie e richieste alla illustrazione appena conclusa.

La dott.ssa Arrigo Alessandra comunica che il proprio Ufficio Vas ha già avviato il procedimento a seguito del deposito del documento di scoping. Aggiunge che è stata predisposta dall'ufficio Vas una nota circa le procedure da adottare per il procedimento di Vas, che verrà trasmessa ufficialmente all'Amministrazione Comunale a breve.

L'arch. Stefanelli Danilo per l'Autorità di Bacino della Puglia, comunica che i quadri conoscitivi relativi alla Carta idrogeomorfologica predisposta dall'AdB, sono stati già trasmessi ai comuni della Puglia e si chiede pertanto, una condivisione.

Deposita a tal proposito una nota che viene allegata al presente verbale in uno alle altre note pervenute.

Il sig. Sforza Raffaele per il Settore Sistema integrato dei trasporti della Regione Puglia chiede che la connessione fisica e funzionale tra porto ferrovia e richiede particolare attenzione rispetto alla modalità di trasporto ciclabile (anche extraurbano).

A tal proposito interviene il Sindaco di Barletta per precisare che gli interventi previsti nella città per eliminare i passaggi a livello sono tutti interrati per evitare elementi fisici a forte impatto ambientale (sovrappassi), verificando la possibilità di inserire piste ciclabili nei realizzandi sottopassi ferroviari.

L'Ufficio Demanio e patrimonio rende noto che per l'avvio dei lavori di prolungamento del braccio di tramontana nel porto di Barletta si è in attesa dell'autorizzazione dell'Ufficio VAS. Inoltre sollecita la definizione del numero di concessioni demaniali rilasciate per stabilimenti balneari e sottolinea la difficoltà dell'Ufficio Demanio ad ottenere, in generale dalle amministrazioni locali, l'anagrafe delle concessioni rilasciate. Il Sindaco si impegna a fornire quanto richiesto.


La Soprintendenza ai Beni archeologici suggerisce una attenta verifica della consistenza del patrimonio storico di Barletta, non solo riferito al contesto rurale ma anche al centro storico, dove sono segnalati importanti siti. A tal proposito si dichiara disponibile a successivi incontri.

Il Sindaco di Barletta comunica che al fine di valorizzare il patrimonio storico architettonico barlettano, a breve si procederà al puntellamento del "costone", che di recente ha subito un parziale cedimento con notevoli danni, e ad alcuni interventi puntuali nell'area retrostante la Cattedrale.

Alle ore undici e trenta minuti, non essendoci altri interventi dei partecipanti, si chiude la seduta della prima conferenza di copianificazione.

IL SINDACO

Ing. Nicola Maffei




IL SEGRETARIO VERBALIZZANTE

Paolo Paolillo



L'ASSESSORE REGIONALE
ALL'ASSETTO DEL TERRITORIO
Prof.ssa Angela Barbanente



Elenco note pervenute:

Regione Puglia Assessorato Ecologia – Servizio attività estrattive prot.6891 del 26 ottobre 2009;

Ministero per i Beni e le Attività Culturali prot.3471 del 3 marzo 2010;

Asl Bat prot.15378 del 3 marzo 2010;

Comune di Andria prot.19707 del 4 marzo 2010.


Agenzia del Demanio filiale Puglia e Basilicata prot.7903 del 16 marzo 2010;

Acquedotto Pugliese nota prot.34136 del 17 marzo 2010;

Regione Puglia Assessorato trasporti e vie di comunicazioni prot.1268 del 17 marzo 2010;

Autorità d'Ambito Territoriale Puglia prot.751 del 19 marzo 2010;

Autorità di bacino della Puglia prot.3088 del 22 marzo 2010.



REGIONE PUGLIA

ASSESSORATO ALL'ECOLOGIA - SERVIZIO ATTIVITA' ESTRATTIVE

Servizio Attività Estrattive

- Via delle Magnolie, 6 - 70026 MODUGNO (BA) - Tel. 0805404326 Fax 0805404325

RACC. A/R

REGIONE PUGLIA

Prot. ADO 154/26.10.09 n. 6891



Agli Enti in allegato

Loro Sedi

Oggetto: processo di formazione del Piano Urbanistico Comunale PUG

In riferimento al processo di formazione del PUG, si fa presente che, così come disposto dalla L.R. n. 37 del 22/05/1985, con D.G.R. n. 580/07 è stato approvato il Piano Regionale delle Attività Estrattive (PRAE). Il PRAE, strumento pianificatorio gerarchicamente sovraordinato alla pianificazione comunale, consegue i seguenti obiettivi:

- Individuare nell'ambito del territorio pugliese, tenuto conto dei vincoli esistenti e delle necessarie esigenze di tutela ambientale, le zone suscettibili di preminente attività estrattiva.
- Valutare i fabbisogni, per ogni singola classe di materiali, del mercato regionale, nazionale ed estero nel medio e nel lungo periodo e programmare nell'arco di un decennio lo sviluppo del settore secondo esigenze di sviluppo tecnologico, economico e produttivo.
- Disporre norme per l'apertura e l'esercizio delle cave.
- Individuare nell'ambito del territorio zone abbisognevole di intensa attività di recupero ambientale e le aree da utilizzare a discarica dei residui di cave.

Vorrà, pertanto, l'Ente in indirizzo, nel corso del processo di formazione e approvazione del PUG, verificare la compatibilità delle scelte di piano con quanto previsto dal PRAE Puglia. A tal fine presso lo Sportello Unico Attività Estrattive (S.U.R.A.E.) sono disponibili tutte le informazioni e gli elaborati grafici aggiornati inerenti il PRAE, informazioni per altro pubblicate sul portale regionale www.regione.puglia.it alla pagina <http://151.2.170.110/ecologia/Default.asp?Id=394>.

Si chiede, infine, che la presente nota venga allegata e trasmessa, come parte integrante del verbale della conferenza di copianificazione, a tutti i soggetti convocati per la formazione del Piano Urbanistico in oggetto.

In attesa di cortese riscontro si porgono distinti saluti.

Il Dirigente
Ing. F. SCIANNAMEO

MODULARIO
B.C. -251



AL PRESENTE FAX NON
SEGUIRA' L'ORIGINALE.
(art. 6. 2° C. L. 30.12.1991, N° 412)

Taranto 3/3/2010

Ministero per i Beni e le
Attività Culturali

SOPRINTENDENZA PER I BENI
ARCHEOLOGICI PER LA PUGLIA
-TARANTO

Alla dott.ssa Francesca Radina
Centro Operativo per l'Archeologia
Palazzo Simi - Strada Lamberti
BARI

e p.c.

Alla Città
di
BARLETTA

Prot. N. 3471 Class. di d. n. 5

OGGETTO: INDIZIONE PRIMA CONFERENZA DI COPIANIFICAZIONE DEL PIANO URBANISTICO
GENERALE INDETTA PER IL GIORNO 22.03.2010 ALLE ORE 10.00
PRESSO GLI UFFICI DELLA REGIONE PUGLIA BARI.

RIIF.TO PROT. 12076 DEL 22.02.2010

Con riferimento alla convocazione in oggetto, assunta al Prot. con n. 3416 del 03.03.2010, si delega il
funzionario in indirizzo a rappresentare questa Soprintendenza alla Conferenza di Copianificazione..

CITTA' DI BARLETTA
DOCUMENTO PERVENUTO IL
- 3 MAR. 2010
SETTORE PIANI E PROGRAMMI URBANI

Il Soprintendente
(Dott.ssa Teresa Elena Cinquantaquattro)

MS

CITTA' DI BARLETTA
- 4 MAR. 2010
PROT. N° 14087

ISTITUTO POLIGRAFICO E ZECCA DELLO STATO - S.



Soprintendenza per i Beni Archeologici per la Puglia
Via Duomo, 33 I - 74100 Taranto. Tel. + 39 099-4713511, fax + 39 099-4600126.
E-mail: archeologica.taranto@arti.beniculturali.it

tel

Al Dirigente SISA

COPIA

Almulo



CITTA' DI MODUGNO

Città della Difesa - Molaglio d'Ono al Volo Militare ed al Merito Civile

Prot. n. 12076

AZIENDA SANITARIA LOCALE DIST. DI BARI
UFFICIO PRODOTTO
ANNO 2010
- 3 MAR 2010
Prot. N. 15378

Regione Puglia, Assessorato Assetto del Territorio - Settore Assetto del Territorio
Via delle Magnolie, 2, I., 70026 Modugno

Regione Puglia, Assessorato Assetto del Territorio - Settore Urbanistica
Via delle Magnolie, 2, I., 70026 Modugno

Regione Puglia, Assessorato Assetto del Territorio - Settore Edilizia Residenziale Pubblica
Via delle Magnolie, 2, I., 70026 Modugno

Regione Puglia, Assessorato Ecologia - Settore Attività Estrattive
Via delle Magnolie, 2, I., 70026 Modugno

Regione Puglia, Assessorato Ecologia - Settore Ecologia
Via delle Magnolie, 2, I., 70026 Modugno

Regione Puglia, Assessorato Ecologia - Settore Qualità Paesaggio e Qualità
Via delle Magnolie, 2, I., 70026 Modugno

Regione Puglia, Assessorato Ecologia - Settore VAS
Via delle Magnolie, 2, I., 70026 Modugno

Regione Puglia, Assessorato Opere Pubbliche - Settore Lavori Pubblici
Via delle Magnolie, 2, I., 70026 Modugno

Regione Puglia, Assessorato Opere Pubbliche - Settore Lavori Pubblici - CUP: Dantone
Via delle Magnolie, 2, I., 70026 Modugno

Regione Puglia, Assessorato Opere Pubbliche - Settore Risorse Naturali
Via delle Magnolie, 2, I., 70026 Modugno

Regione Puglia, Assessorato Opere Pubbliche - Tutela delle Acque
Via delle Magnolie, 8, 2, I., 70026 Modugno

Regione Puglia, Assessorato Sviluppo Economico - Settore Amministrazione
Corso Sonnino, 177, 70100 Bari

Regione Puglia, Assessorato Sviluppo Economico - Settore Commercio
Corso Sonnino, 177, 70100 Bari

Regione Puglia, Assessorato Sviluppo Economico - Settore Industria e Industria Energetica
Corso Sonnino, 177, 70100 Bari

Regione Puglia, Assessorato Risorse Agroalimentari, Settore Agricoltura
Lungomare Nazario Sauro, 45/47, 70121 Bari

AZIENDA SANITARIA LOCALE DIST. DI BARI
UFFICIO PRODOTTO
ANNO 2010
- 3 MAR 2010
ARRIVO

AZIENDA SANITARIA LOCALE DIST. DI BARI
UFFICIO PRODOTTO
ANNO 2010
- 3 MAR 2010

14/03/2010
Si delega a partecipare
alla S. G. G. G.
M. P. P. P.
P. P. P. P.

PIANO TRIENNALE E PROGRAMMI URBANI
Urban Plans Program - 10, 00000000 - via E. D'Amico, 95 - E-mail: urbanistica.comuni@comune.modugno.ba.it

02 8399614 - Fax 0883 99612 - via E. D'Amico, 95 - E-mail: urbanistica.comuni@comune.modugno.ba.it

0883 577940 - Fax 0883 577940 - via E. D'Amico, 95 - E-mail: urbanistica.comuni@comune.modugno.ba.it



COMUNE
DI ANDRIA

Il Commissario Prefettizio
Dr. Gianfranco Casilli

Prot. 19707

CITTA' DI BARLETTA
DOCUMENTO PERVENUTO IL
- 4 MAR. 2010
SETTORE PIANI E PROGRAMMI URBANI
CITTA' DI BARLETTA
- 5 MAR. 2010
PROT. N° 14384

Andria, - 4 MAR. 2010

Al Dirigente del Settore
Pianificazione del Territorio
del Comune di Andria
Ing. Giovanni Tondolo
-Sede-

e p.c. Al Sig. Sindaco del
Comune di Barletta
-Sede-

Oggetto: Delega per la prima conferenza di copianificazione del PUG.

Il sottoscritto Dr. Gianfranco Casilli, in qualità di Commissario Prefettizio del
Comune di ANDRIA, per i poteri conferiti con il decreto del Prefetto di Bari prot. n.
4874/13.2/EE.LL. del 26/02/2010,

DELEGA


l'Ing. **Giovanni Tondolo**, Dirigente del Settore Pianificazione del Territorio e Urbanistica,
di questo Comune, a partecipare alla prima conferenza di copianificazione del P.U.G. del
Comune di Barletta prevista per il 22/03/2010 presso la Regione Puglia Assessorato
Assetto del Territorio- Settore Urbanistica - Via delle Magnolie n. 6/8- Modugno-Z.I. Bari,
come da convocazione di cui si allega copia (Prot. n. 12076 del 22/02/2010).



Il Commissario Prefettizio
Dr. Gianfranco Casilli

[Handwritten signature]

[Handwritten initials]



x Ball
Atti conferenze sp... /
Ch...

AGENZIA DEL DEMANIO
DOCUMENTO PERVENUTO
19 MAR 2010
UFFICIO PROTOCOLLO

Filiale Puglia e Basilicata

Bari. 16 MAR. 2010

Prot. 2010/4903

Allegati: -

Comune di Barletta
Settore Piani e Programmi Urbani
Via F. D'Aragona, 95
70051 Barletta (BT)

Oggetto: Prima Conferenza di Copianificazione per la redazione del PUG del Comune di Barletta-indizione.

Codesta amministrazione comunale, con nota prot. n. 12076 del 22/02/2010, ha convocato la scrivente Filiale per la partecipazione alla prima Conferenza di Copianificazione per la redazione del Piano Urbanistico Generale, in programma per il giorno 22/03/2010 ore 10.00, presso la sala Paesaggio dell'Assessorato Assetto del Territorio – Settore Urbanistica – della Regione Puglia.

A tal riguardo, si ritiene utile far presente che non sono attualmente presenti nel territorio di Barletta beni appartenenti al Patrimonio dello Stato per i quali siano necessari interventi di variazione di destinazione ovvero di pianificazione urbanistica.

Per completezza di trattazione si segnalano di seguito i beni patrimoniali dello Stato, oltre al Palazzo della Marra di via Cialdini, in concessione a codesto Ente, per i quali sussistono gli usi istituzionali delle Amministrazioni Pubbliche che li occupano:

- Ex Convento del Carmine in Via della Marina – sede Caserma della Guardia di Finanza;
- Caserma S. Andrea in Piazza Marina – sede Guardia di Finanza;
- Caserma Stella S.P. Barletta – Andria, C.da Crocifisso – sede Caserma dell'Esercito;
- Caserma dei Carabinieri in via 3 Novembre, via S. Lucia, via Madonna degli Angeli;
- Ex Caserma Stennio in Via Manfredi – in uso governativo al MIBAC.



Sede della Filiale: Via Amendola, 164 D - 70126 Bari - Tel 080 5481127 - Fax 06 50516070
Ufficio di Matera: Piazza Matteotti, 18 - 75100 Matera - Tel. 0835 336521 - Fax. 06 50516081
Ufficio di Lecce: Viale Gallipoli, 37 - 73100 Lecce - Tel. 0832 332549 - Fax. 0832 257874

CONTATTI CENTRALI: 800 501 000 e-mail: Filiale.pugliabasilicata@agenziaademanio.it

Tanto premesso, si comunica che, non sussistendo particolari interessi da parte di questa Agenzia, la scrivente non parteciperà alla conferenza di cui trattasi.

Si coglie l'occasione per inviare cordiali saluti.

Il Direttore
Giuliano Dionisio





acquedotto
pugliese
l'acqua, bene comune

AQP (Acquedotto Pugliese)

USCITA - 17/03/2010 - 0034136



Unità Territoriale di Trani
Il Manager

RACCOMANDATA A. R.

Al Signor Sindaco
Comune di BARLETTA
Barletta

Oggetto: Indizione prima Conferenza di copianificazione del Piano Urbanistico Generale.

Con la presente si comunica alla SV che, per impegni improrogabili già assunti, non sarà possibile presenziare alla Conferenza di copianificazione del PUG indetta per il giorno 22 p.v.


In ogni caso si manifesta la assoluta volontà di porre a disposizione di codesta spettabile Amministrazione i dati utili delle opere attualmente gestite da questa Unità Territoriale, pertinenti al territorio comunale di Barletta.

Si resta in attesa di gentile comunicazione in merito alla modalità di trasmissione dei predetti dati.

Cordialità

Il Manager UT

Teresa Trumigliozi




AQP

Acquedotto Pugliese S.p.A.
Sede legale: Via Cognetti, 3b - 70121 - Bari - Telefono +39.080.5723111 - www.aqp.it
Cap. Soc. € 41.385.573,50 i.v. Registro delle Imprese di Bari
C.F. e P. IVA: 00947000721 - REA C.C.I.A.A. di Bari n. 434692



SINGERT

Handwritten signature or initials.



REGIONE PUGLIA
Assessorato ai Trasporti e Vie di Comunicazione
AREA POLITICHE PER L'AMBIENTE LE RETI E LA QUALITÀ URBANA
SERVIZIO SISTEMA INTEGRATO TRASPORTI

A00_078-1268

Bari, 17 MAR. 2010

Al Sindaco
Comune di Barletta

Oggetto: Redazione del PUG. Conferenza di copianificazione. Delega


Il funzionario regionale Sig. Raffaele Sforza, responsabile di PO Mobilità Sostenibile e Ciclabilità, è delegato a partecipare alla prima Conferenza di copianificazione per la redazione del PUG del Comune in oggetto, convocata per il 22 marzo p.v. presso l'Assessorato regionale al Territorio - Sala Paesaggio - e ad esprimere la volontà del Servizio regionale che rappresenta.

Con l'occasione:

- 1) si allega, affinché sia acquisita agli atti, lettera circolare prot. n. 4946 del 16/11/09 dello scrivente Servizio che richiama il rispetto degli indirizzi regionali e delle norme nazionali in materia di mobilità ciclistica e reti ciclabili;
- 2) si fa presente che il territorio comunale di Barletta è interessato dall'attraversamento, da nord a sud, dell'itinerario ciclabile nazionale n. 6 "Ciclovia Adriatica" individuato nell'ambito del progetto CYRONMED - Cycle Route Network of the Mediterranean, promosso e coordinato dalla Regione Puglia, e che pertanto tale importante direttrice nazionale diventa asse portante della auspicata rete ciclabile urbane e di area vasta;
- 3) che per le importanti funzioni di intermodalità sostenibile, ai fini del trasporto ciclistico pendolare e turistico, giocano un ruolo di primo piano sia le stazioni ferroviarie (Trenitalia e Ferrotranviaria), sia il porto e che, pertanto, vanno previste adeguate infrastrutturazioni ciclabili per facilitarne l'accessibilità e la fruibilità senza ostacoli o barriere;
- 4) qualora fossero previste riprogettazioni e/o adeguamenti di strade interessate dalla presenza di fermate di autobus che effettuano servizio extraurbano, eventuali spostamenti anche temporanei di tali fermate o loro riposizionamenti, dovranno avvenire in accordo con la società di gestione del servizio, con i vari Comuni e con l'Assessorato regionale ai Trasporti; nel caso fosse, invece, interessata la sede ferroviaria, è necessario considerare quanto previsto dal D.P.R. 753/80.

Il Dirigente del Servizio
Ing. Felice Decemvirale

SCARICATO



REGIONE PUGLIA
Assessorato ai Trasporti e Vie di Comunicazione
AREA POLITICHE PER L'AMBIENTE LE RETI E LA QUALITÀ URBANA
SERVIZIO SISTEMA INTEGRATO TRASPORTI

A00_078

4946

Bari,

16 NOV. 2009

Ai Sindaci dei Comuni pugliesi
Ai Presidenti delle Province pugliesi

e, p.c.,


Ai Servizi regionali
Urbanistica
Assetto del Territorio
Edilizia residenziale pubblica
Sviluppo Economico
Lavori Pubblici
Risorse Naturali
Tutela delle acque
Ecologia
Attività estrattive
Programmazione e Gestione Salute
Assistenza ospedaliera
Programmazione Vie di Comunicazione
Agricoltura
Foreste
Turismo
Protezione Civile

e, p.c.

Arpa Puglia
Arem Puglia
ANAS SPA
Autorità di Bacino
Autorità Ambientale

Loro sedi

Oggetto: Rete Ciclabile Regionale, PUG e PTCP.
Attuazione indirizzi regionali e leggi nazionali in materia di mobilità ciclistica.
Raccomandazioni.



REGIONE PUGLIA
Assessorato ai Trasporti e Vie di Comunicazione
AREA POLITICHE PER L'AMBIENTE LE RETI E LA QUALITÀ URBANA
SERVIZIO SISTEMA INTEGRATO TRASPORTI

Circa l'obbligo per Comuni e Province di dotarsi di reti ciclabili si ricorda, in tutti i casi, anche il rispetto della normativa progressa, che rafforza e completa quanto su ricordato:

- legge n. 366/98 sul trasporto urbano e turistico in bicicletta che recita: "le Regioni provvedono a redigere il piano regionale della mobilità ciclistica sulla base dei progetti presentati dai comuni, limitatamente alla viabilità comunale, e dalle province, con riguardo alla viabilità provinciale e al collegamento fra centri appartenenti a diversi comuni. I progetti sono predisposti nel quadro di programmi pluriennali elaborati dai predetti enti, che pongono come priorità i collegamenti con gli edifici scolastici, le aree verdi, le aree destinate ai servizi, le strutture socio-sanitarie, la rete di trasporto pubblico, gli uffici pubblici e le aree di diporto e turistiche";
- artt. 13, comma 4-bis e 14, comma 2-bis del Codice della Strada, modificati a seguito della citata Legge n. 366/98 che hanno introdotto l'obbligo a carico degli Enti proprietari delle strade - classificate ai sensi delle lettere C, D, E ed F del comma 2 dell'articolo 2 (praticamente tutte le strade ad eccezione delle autostrade) - di realizzare, per l'intero sviluppo, piste ciclabili adiacenti in caso di realizzazione di nuove strade o di manutenzione straordinaria di strade esistenti. Tale norma vale anche nei casi di sovrappassi e sottopassi che, pur spesso realizzati per risolvere problemi di viabilità veicolare, di fatto ignorano il transito ciclistico e ciclopedonale, rappresentando in concreto un impedimento e un detrattore piuttosto che un elemento di sicurezza e di continuità del collegamento ciclistico;
- art. 230 del CdS "...allo scopo di promuovere la formazione dei giovani in materia di comportamento stradale e della sicurezza del traffico e della circolazione, nonché per promuovere ed incentivare l'uso della bicicletta come mezzo di trasporto vengono predisposti appositi programmi, corredati dal relativo piano finanziario, da svolgere come attività obbligatoria nelle scuole di ogni ordine e grado, ivi compresi gli istituti di istruzione artistica e le scuole maternecon particolare riferimento all'uso della bicicletta...".

Gli Uffici regionali del Servizio SIT sono a disposizione per supportare Comuni e Province nel progettare le loro reti ciclabili in maniera coordinata e con una dimensione intercomunale, in modo che possano innervare il territorio senza fermarsi ai limiti amministrativi.

Il Responsabile di PO
Raffaele Sforza

Il Dirigente del Servizio
Ing. Felice Decemvirale



Autorità d'Ambito Territoriale Ottimale
per la gestione del servizio idrico integrato

Trasmissione fax

Ing. Nicola Marotta
Benaroli

ATO PUGLIA
USCITA: 751 19/03/10

Al
Sig. Sindaco del Comune di Barletta

c.p.c. Assessorato Regionale Asseto del Territorio

OGGETTO: Redazione del PUG - I^a Conferenza di Copianificazione.

Con riferimento alla nota n. 12176 del 22.12.2010 di codesto Comune, questa Autorità, per quanto di competenza, rappresenta che in sede di redazione del Piano Urbanistico in oggetto dovrà essere verificata la compatibilità tra le scelte di pianificazione territoriale e le infrastrutture esistenti e/o previste di acquedotto, fognatura nera e depurazione del Servizio Idrico Integrato regionale.

Il riferimento per gli aspetti di programmazione delle infrastrutture suddette è costituito dal "Piano d'Ambito dell'ATO Puglia", la cui stesura approvata nel settembre 2002 è stata oggetto del documento di rimodulazione approvato in data 27 ottobre 2009 dall'Assemblea dei Sindaci dell'Autorità, nonché dal "Piano Operativo Triennale 2010-2012", approvato dal Comitato Esecutivo della stessa Autorità nella seduta del 22.02.2010, che rende attuativo il Piano d'Ambito nel triennio di riferimento.

Per le opere di captazione delle acque sotterranee a servizio del sistema idrico potabile regionale, occorre riferirsi agli elenchi allegati alle Disposizioni del Presidente della Regione Puglia n. 01/000875/GAB del 05.02.2008 e n. 0014903 del 28.12.2009.

I dati tecnici di approfondimento sulle opere del S.I.L., anche in riferimento alla localizzazione delle stesse, possono essere acquisiti presso il Soggetto Gestore AQP S.p.A..

Nel restare a disposizione per ogni successiva collaborazione, si porgono distinti saluti.

CITTA' DI BARLETTA
SEGRETARIA SINDACO
18 MAR. 2010
N° PROT. 18398/GAB

Il Dirigente per la Pianificazione

Ing. Vito COLUCCI

AUTORITÀ DI BACINO DELLA PUGLIA

L.R. 9 Dicembre 2002 n. 19

C/o INNOVA PUGLIA (EX TECNOPOLIS CSATA)
Str. Prov. per Casamassima Km 3 - 70010 Valenzano - Bari
tel. 080 4670330 / 209 / 567 - fax. 080 4670376
C.F. 93289020724

www.adb.puglia.it e-mail: segreteria@adb.puglia.it

RACCOMANDATA A MANO

Autorità di Bacino della Puglia
AOO Protocollo Generale
USCITA - 22/03/2010 09:42 - 0003088
PROTOCOLLO :

Al Sindaco
del Comune di Barletta
Ing. Nicola Maffei
Via F. d'Aragona, 95
70051 - Barletta (BT)

Al Responsabile
Del Settore Piani e Programmi
Urbani del Comune di Barletta
Ing. Ernesto Bernardini
Via F. d'Aragona, 95
70051 - Barletta (BT)

All'Assessore
Prof.ssa Angela Barbanente
Regione Puglia - Assessorato
Assetto del Territorio
Via delle Magnolie, 6
70026 - Modugno (BA)



Oggetto: "Indizione prima conferenza di copianificazione del Piano Urbanistico Generale."
RICHIESTA APERTURA DI UN TAVOLO TECNICO

In riferimento alla Vs nota prot. n. 12076 del 22/02/2010, acquisita al protocollo di questo Ufficio al n. 2399 del 04/03/2010, con la presente l'Autorità di Bacino della Puglia invita Codesta Amministrazione ad aprire un apposito tavolo tecnico, nel quale, coerentemente con i criteri e gli orientamenti espressi dal Documento Regionale di Assetto Generale, approvato con Deliberazione della Giunta Regionale n. 1328 del 03/08/2007:

- Condividere i tematismi della Carta Idrogeomorfologica per il territorio comunale di Barletta, trasmessa su supporto digitale georeferenziato nel sistema di riferimento UTM-WGS 84 con nota accomandata prot. n. 1492 del 10/02/2010.
- Approfondire le criticità geomorfologiche del territorio comunale, con particolare riferimento alle cavità antropiche e/o naturali, al fine di procedere all'aggiornamento del P.A.I. Assetto Geomorfologico, ai sensi dell'"Atto di indirizzo per la messa in sicurezza dei Territori a rischio cavità sotterranee", allegato alla presente.
- Approfondire le criticità idrauliche del territorio al fine di procedere all'aggiornamento del P.A.I. Assetto Idraulico.

Si ricorda altresì che, ai sensi dell'art. 24 delle N.T.A. del P.A.I. approvato con delibera del C.I. n. 39 del 30/11/2005, il parere favorevole dell'Autorità di Bacino costituisce presupposto necessario per l'adozione dell'atto di adeguamento dello strumento urbanistico. Si chiede che la presente nota venga allegata e trasmessa, come parte integrante del verbale della conferenza di copianificazione, a tutti i soggetti convocati per la formazione del Piano Urbanistico Generale.

Il Segretario Generale

Prof. Ing. Antonio Rosario Di Santo

